

PLAN LOCAL D'URBANISME

4
















LISTE DES ELEMENTS PATRIMONIAUX

PLU approuvé le	3 octobre 2012
Modification n°1 approuvée le	24 avril 2014
Mise à jour n°1 approuvée le	18 décembre 2014
Révision Allégée n°1 approuvée le	18 juin 2015
Mise à jour n°2 approuvée le	25 octobre 2016
Modification n°2 approuvée le	26 septembre 2016
Modification n°3 approuvée le	22 mars 2018
Déclaration de Projet n°1 approuvée le	06 décembre 2018
Mise à jour n°3 approuvée le	10 décembre 2018
Mise à jour n°4 approuvée le	12 mars 2020
Mise à jour n°5 approuvée le	06 juillet 2021
Déclaration de projet n°3 approuvée le	29 septembre 2022
Modification simplifiée n°1 approuvée le	13 décembre 2022
Déclaration de projet n°2 approuvée le	16 mars 2023

 Pour le Maire,
L'Elue déléguée à l'Urbanisme,
Isabelle DOURENS






Signé électroniquement par :
Isabelle DOURENS
















type paysage (vert) bâti (orange)		position de l'élément : - adresse - référence cadastrale		zone PLU	Vue 1	Vue 2	remarque
bâti	N°	site ou élément patrimoniaux					
	1	village : porte entrée d'un ancien négoce	rue Docteur Geoffroy, 5bis BY 86	UAa			ancien comptoir de pierre date de 1808 vues à 20 ans d'intervalle 1987-2011 (vues Michel Gourdon)
	2	village : deux portes du XV ^e siècle (1496)	place Suzanne de Villeneuve, en limite des n°7 et 8 BY 226, 227	UAa			les deux seules portes restant de cette époque du XV ^e siècle dans le village
	3	village : vestige hôpital St-Jacques	place Suzanne de Villeneuve, en limite des n°7 et 8 BY 226, 227	UAa			portes du XV ^e - XVI ^e siècle sur la place Suzanne de Villeneuve
	4	village : église Saint-André (édifice du XV ^e siècle agrandi en 1861)	place Suzanne de Villeneuve, BY 180, 182	UAa			pour l'église côté Nord : murs extérieurs caractéristiques (le clocher en l'état date de 1760)
	5	village : encadrement de porte	rue Frédéric Mistral, 16 BY 98	UAa			il manque les pierres bouvhardées qui étaient encore visible en 1990.
	6	village : arcs boutants entre deux maisons	rue de la liberté, 24 BY 232	UAa			arcs à pan coupé
	7	village : chasse roues	angle rue 11 novembre / rue Docteur Geoffroy BY 86	UAa			Les chasse-roues protègent l'angle des murs et les porte cochères des risques de frottement des voitures ou charrettes à cheval : leurs roues et notamment leur moyeu dépassaient à l'extérieur du véhicule. Le chasse-roue remettait « dans le droit chemin » le véhicule.
	8	village : chasse roues	angle rue République / rue Pasteur BY 170	UAa			
	9	village : poulies pour le foin	rue de la Paix, 22 BY 5	UAa			crochet portant une poulie permettant de monter le foin dans le grenier
10	village : poulies pour le foin	rue Docteur Geoffroy, 1 BY 68	UAa			crochet portant une poulie permettant de monter le foin dans le grenier	














type paysage (vert) bâti (orange)		position de l'élément : - adresse - référence cadastrale		zone PLU	Vue 1	Vue 2	remarque
bâti	N°	site ou élément patrimoniaux					
	11	village : poules pour le foin	rue de Verdun, 6 BY 95	UAa			crochet portant une poulie permettant de monter le foin dans le grenier
	12	village : poules pour le foin	rue de Verdun, 10 BY 93	UAa			crochet portant une poulie permettant de monter le foin dans le grenier
	13	village : poules pour le foin	rue de Verdun, 11 BY 240 (ex-110)	UAa			crochet portant une poulie permettant de monter le foin dans le grenier
	14	village : poules pour le foin	rue de Verdun, 24 BY 132	UAa			crochet portant une poulie permettant de monter le foin dans le grenier
	15	village : chapelle anciennement nommée Saint Bernardin	rue Frédéric Mistral, 3 BY 66	UAa			la vue 2 correspond au porche de la Chapelle des Pénitents Blancs (propriété Metzger 2011)
	16	porte	rue Frédéric Mistral, 3 BY 66	UAa			encadrement de porte latérale de la chapelle St-Bernardin, chapelle des Pénitents Blancs. (propriété Metzger 2011)
	17	proche du village / maison Boule : puits et trompe l'œil	avenue Marcel Journet, 8 et 8b AZ 5 et 6	UBa			
	18	proche du village / (trompe l'œil réalisé en 1986)	avenue Marcel Journet, 20 AZ 24	UBa			réalisé dans le cadre des chantiers de réhabilitation des façades du centre ancien, à l'occasion d'un stage international franco-italien. Bruno Goyennech / Diagonales)
			Modification n°3 du PLU = Suppression "bastide du vieux château"				
20	proche du village / maison utilisée par le centre culturel	allée des Cèdres esplanade Charles Vanel AZ 306	UCb			édifice datant des années 1870-1875 / maison domaniale appartenant à la famille Durand de Sartoux : centre de l'ancienne propriété agricole	



















type paysage (vert) bâti (orange)		position de l'élément : - adresse - référence cadastrale		zone PLU	Vue 1		Vue 2		remarque
bâti	N°	site ou élément patrimoniaux							
bâti	21	Puits	Che des Buissons Ardents, 165 CK 70	UCc					
bâti	22	Bassin d'arrosage avec motif de type rocaille	Che des Buissons Ardents, 200 CK 79	UCc					la rocaille : style de décoration provenant de Marseille, et datant de 1920 : la période d'apparition du béton
bâti	23	bassin d'arrosage (1935) maçon : Louis Marconcini	route de Pégomas, 342 CK 70	UCc					Marconcini est un maçon qui a réalisé une grande partie des bassins de la commune
bâti	24	ancien mur de cloture de la propriété de la Grand'Pièce	route de Pégomas BA 1,10	UCd					tout le long de la Route de Pégomas, en limite du quartier de la Grand'pièce
bâti	25	oratoire du santon administrateurs Jean AUNE VIDAL marie	route de Pégomas, 530 BX 130	UCc					
bâti	26	oratoire St-Sébastien	route de Pégomas, 342 CK 72	UCc					
bâti	27	ancienne magnanerie	route de Pégomas, 210 BA 12,11	UCd					ces deux bâtiments datent du XVII siècle, édifiés dans la propriété de la Grand'Pièce appartenant au seigneur de Mouans. Ces bâtiments servaient encore de magnanerie en 1940 dans l'exploitation devenue propriété Bertrand.
bâti	28	bassin (193?) maçon : Moia-Marconcini	Route de la Roquette, 900 BB 49	UCc					
bâti	29	bassin (193?) maçon : Moia-Marconcini	Route de la Roquette, 830 BB 46	UCc					
bâti	30	quartier des groulles - lavoir	chemin des groulles, 582 AM 141, AM 142	UEb					vue de droite (1979), vue de gauche (2011)




















type paysage (vert) bâti (orange)		position de l'élément : - adresse - référence cadastrale		zone PLU	Vue 1		Vue 2		remarque
N°	site ou élément patrimoniaux								
bâti	31	quartier des groulles : Tour de Laure	chemin de la Tour de Laure AM 188	UFa					Cette tour avait été construite par la famille Laure en hommage à un de leur défunt enterré dans le tombeau voisin. La tour et le tombeau ont été cédés à la communale vers 1980. Ils sont affectés à la surveillance des feux de forêt
bâti	32	forêt communale : four à chaux	piste du défends BT 27	N					photo du four à chaux de l'Argile (1986)
bâti	33	site médiéval de Mouans datant du Xiè siècle	piste du taïbourg BO 22	N					vue du site médiéval de Mouans prise en 1986/ il se situe en arrière de la ruine visible sur la vue de droite, restes d'une maison du XIXe .
bâti	34	site médiéval de Mouans - restes de l'église (Xiè siècle)	piste du taïbourg BO 22,23	N					vue des restes d l'église 1986
bâti	35	site médiéval de Mouans - restes du château (Xiè siècle)	piste du taïbourg BO 22,23	N					vue des restes du château (1986) constitué principalement d'une tour.
bâti	36	hameau de Timgad quartier du Défends	route de Pégomas, 1898 BT 25	UCa					L'histoire de la communauté harkie se mêle à celle de Mouans-Sartoux depuis 1962, lorsque 50 familles arrivent sur la commune et sont installés précairement, dans ce qui fut nommé le "Camp de Timgad". Aujourd'hui, ces familles vivent dans des logements ordinaires.
bâti	37	puits hameau des peillons :	chemin des Peillons, 143 AL 186	UEb					hors hameau UAc
bâti	38	puits hameau des peillons :	chemin des peillons, 31 AL 137	UEb					hors hameau UAc
bâti	39	écluse sur le canal de la Siagne : martelière ou vanne d'orientation de flux hydrolique	en limite communale entre Grasse et Mouans-Sartoux AM 7	UEb					
bâti	40	Canal de la Siagne : passerelle A	près de Corniche Benard CD 1	UEb					Il est souhaitable que les restaurations soient réalisées dans le même esprit que les ponts d'époque (sans marches pour des raisons d'accessibilité - cf CE 61,62 ou CE 57,58)










type paysage (vert) bâti (orange)		position de l'élément : - adresse - référence cadastrale		zone PLU	Vue 1		Vue 2		remarque
bâti (orange)		N°	site ou élément patrimoniaux						
bâti		41	Canal de la Siagne : passerelle B	quartier Gipières CE 61, 62	N				
bâti		42	Canal de la Siagne : passerelle C	quartier Clavel CE 57, 58	N				
bâti		43	Canal de la Siagne : passage D petit pont routier de desserte d'habitation	pont de liaison avec le quartier Bellon CH 16, 85	UEb				
bâti		44	Canal de la Siagne : passerelle E	Pont piéton accédant à un portail CI 60, 43	N				
bâti		45	Canal de la Siagne : coulet d'eaux pluviales passerelle F	CI 42, 43	N				
bâti		46	Canal de la Siagne : passerelle G	CI 41	N				
bâti		47	Canal de la Siagne : passerelle H	CI 40, 41	N				
bâti		48	Canal de la Siagne : passerelle I	chemin de saurin lieu-dit Sauteron AX 16, 17, 18	UEb				
bâti		49	Canal de la Siagne : passerelle J	lieu-dit Sauteron AX 36, 21	A				
bâti		50	Canal de la Siagne : passerelle K	en limite communale Mouans-Sartoux - Mougins chemin du vallon d'Aussel AX 76	UEa				pont restauré par l'association d'insertion DEFI, en convention avec le SICASIL - Il est souhaitable que les restaurations soient réalisées dans le même esprit que les ponts d'époque (sans marches pour des raisons d'accessibilité - cf CE 61,62 ou CE 57,58)
bâti		51	cabanon sous le canal 3*3m	quartier des Gipières CC 74	UEb				abri dont la pérennité et l'emplacement le long du canal contribue au caractère identitaire du paysage

type paysage (vert) bâti (orange)		position de l'élément : - adresse - référence cadastrale		zone PLU	Vue 1		Vue 2		remarque
bâti	N°	site ou élément patrimoniaux							
bâti	52	puits / terrain de maison de retraite VICTORIA (Erilia)	chemin des Gourettes AY 201	UCa					
bâti	53	mas Grosso / résidence de retraite	chemin des Gourettes AY 202	UCa					ce bâtiment restauré appartenait à la ferme dans lequel est hébergé actuellement l'association franco-anglaise Sunny-Bank, à l'initiative de la création de la maison de retraite Victoria
bâti	54	Le mas du domaine de Haute Combe : ancienne bastide ou "campagne Fabre" portée sur le cadastre de 1813	chemin de Haute Combe, 290 AK 28	A					
bâti	55	la bergerie parc de l'Argile	avenue de la Quiera, 460 BV 63	UZ					ancienne bergerie rénovée par un chantier de jeunes
bâti	56	oratoire "ave maria" parc de l'argile	avenue de la Quiera, 460 BV 27	UZ					oratoire édifié en et situé près de la chambre funéraire
bâti	57	bassin d'arrosage / propriété Pastorelli	ave Evelyne Bertrand, 345 CA 202	UCc					
bâti	58	bassin d'arrosage / propriété Pastorelli	ave Evelyne Bertrand, 353 CA 90	UCc					
bâti	59	bassin d'arrosage style rocaille (années 1920) bassin réalisé par Bellarosa, avec décoration (pté Franca)	corniche Benard, 719 CC 92, 140	UEb					l'édicule qui surplombe le bassin permettait de recevoir l'eau sous pression à la maison
bâti	60	bassin d'arrosage / ex Propriété Devos maçon : Moia - Marconcini Style rocaille (1927) / avec fausse porte	angle corniche Benard, 235 chemin de la Sénéquière CA 200	UBa					
bâti	61	bassin d'arrosage quartier des Sources 2	chemin des Gipières, 178 CC 67	UEb					

type paysage (vert) bâti (orange)		position de l'élément : - adresse - référence cadastrale		zone PLU	Vue 1	Vue 2	remarque
bâti	62	grand bassin d'arrosage recouvert de grillage quartier des Sources 3	chemin de Clavel, 132 CB 116	UEb			
	63	petit bassin d'arrosage quartier des Sources 3	chemin de Clavel, 132 CB 116	UEb			
	64	bassin d'arrosage quartier Clavel	chemin de Clavel, 218 CB 69	UEb			
	65	bassin d'arrosage réalisé par Louis Marconcini (1940)	chemin du Plan, 251 AK 160	UEa			
	66	bassin d'arrosage	chemin du Plan, 151 CA 151	UEa			
	67	bassin d'arrosage réalisé par Louis Marconcini (1950)	corniche Benard, 619 CA 169	UEa			ancienne propriété Giraud
	68	bassin d'arrosage pté Raybaud Jules - André	che de la Sénéquière, 326 AK 248	UEa			
	69	calvaire avec rocaille	au carrefour du chemin des Gourettes avec l'avenue des Sources, n° 70 à proximité de AZ 41	UCc			croix en ciment façonnée à l'imitation de tronc d'arbre Le style rocaille rappelle les décors de nombreux bassins d'arrosage
	bâti	70	puits	chemin du Castellaras, 279 quartier des groulles, sur parcelle AM 131	UEb		
71		puits	hameau des groulles AN 58	UAc			


















type paysage (vert) bâti (orange)		position de l'élément : - adresse - référence cadastrale		zone PLU	Vue 1		Vue 2		remarque
N°	site ou élément patrimoniaux								
bâti	72	puits	chemin des groulles, 100 AN 1	UCd			margelle de pierres d'un puits encore utilisable pour sa ressource en eau, aujourd'hui disponible pour des animaux, éventuellement utilisable pour de l'arrosage de cultures. 43°38'20 / 6°58' 47		
bâti	73	puits (pté Bonneville)	che de Brenery, 114 BK 25	UEa			quartier de Plan Sarrain		
bâti	74	chasse roue de chaque côté de l'entrée dans la propriété Parcher	anc route de Pegomas, 101 BA 14, BA 15	UCd			portail situé face à la rue de Verdun		
bâti	75	bassin (propriété Pérole)	avenue des sources, 71 BZ 172	Udb					
bâti	76	Modification n°3 du PLU = Suppression "bassin du rond point de la pénétrante"							
bâti	77	four à pain	rue de la liberté, 23 BY 02	UAa			four fêté en septembre 2006		
bâti	78	four à pain	rue Frédéric Mistral, 11 (accès par le n°13) BY 55	UAa			four situé dans la cave d'une maison privée propriété de la famille Turc. Très belle voute. Emprise du four d'environ 10m², avec en pied du four 2 niches latérales peut-être utilisée pour y déposer de la braise. (cheminée coupée)		
bâti	79	oratoire St-André sur le chemin de Compostelle	chemin de Pinchinade				Edifié en 2010, situé sur le chemin de Pinchinade homologué chemin Saint-Jacques de Compostelle, classé GR653A. Une coquille et une plaque "St André" ont été posées sur le devant de l'oratoire, un banc est à proximité pour le repos des pèlerins.		
bâti	80	ancien dépôt des trams TCA	ave de la Grand'Pièce, 272 BA 19	UCd			ce dépôt des trams, fermé lors du déclassement des lignes de tramway en 1932, abrita une activité de laiterie avant d'être racheté par la commune de Mouans-Sartoux pour y installer ses services techniques. En 2011 le projet est de réhabiliter le bâtiment restant pour y accueillir la maison des collégiens et des activités sportives		
bâti	81	mairie de Mouans-Sartoux	place Charles De Gaulle BY 179	UAa			bâtiment public construit en 1859, au lendemain de l'unification de Mouans et de Sartoux (1858). Après avoir accueilli avec la mairie l'école et le logement de l'instituteur, elle abrita le bureau de poste.		

type paysage (vert) bâti (orange)		position de l'élément : - adresse - référence cadastrale		zone PLU	Vue 1		Vue 2		remarque
N°	site ou élément patrimoniaux								
bâti	82	la Poste	ave de Cannes AZ 360	UBa					bâtiment qui avait d'accueillir la Poste abritait l'école publique de garçons.
bâti	83	centre communal d'action social	square de la Poste AZ 360	UBa					bâtiment qui avant d'accueillir le CCAS abritait l'école publique des filles.
bâti	84	Lavoir	place Général Leclerc dite place malonnée	UAa					lavoir édifié vers 1730 sur la place malonnée édifice restauré et couvert au début des années 1900
bâti	85	bacs de lavage du blé	place Général Leclerc dite place malonnée	UAa					bacs conçus pour laver le blé, avant le séchage effectué sur la place malonnée (carrelée) Cet usage du domaine public a remplacé en 1851 l'activité des fours à chaux qui avaient permis la construction du village
bâti	86	fontaine	place Jean-Jaurès	UAa					fontaine édifée en 1894 (version rénovée avec 4 canons)
bâti	87	fontaine du village	place de l'église place Suzanne de Villeneuve	UAa					fontaine datée de 1877, alimentée par la source de Saurin, le monument est érigé en 1592 sur la place dont le nom est Suzanne de Villeneuve, en mémoire à l'action qu'elle mena pour défendre le village en 1780
bâti	88	monument du Souvenir Français	place de l'église axe de la rue de la république place Suzanne de Villeneuve	UAa					monument érigé vers 1887 en mémoire des soldats morts lors des guerres de Crimée et de 1870
bâti	89	monument aux morts	place du monument aux morts AZ 341	UBa					monument aux morts initialement situé la place des Poilus, devenu Esplanade Pierre Semard, près de la gare ferroviaire, site d'où sont partis, par le train, les combattants pour les guerres 1914-1918 et 1939-1945
bâti	90	église St André	place Suzanne de Villeneuve BY 182	UAa					l'église fut construite fin du Xvè siècle, elle fut agrandie en 1861 son clocher date 1760
bâti	91	gare ferroviaire, et sa marquise	allée des écoles AZ 27	UBa					construite en 1911, le bâtiment de la gare et sa marquise sur le quai en direction de Cannes. la remise en service de la ligne ferroviaire en 2005, permet la réouverture de la gare aux voyageurs en 2011.

type		position de l'élément :						
paysage (vert)	N°	site ou élément	- adresse	zone		Vue 1	Vue 2	remarque
bâti (orange)		patrimoniaux	- référence cadastrale	PLU				
bâti	92	encadrement de porte	rue du 11 novembre, 1	UAa				porte de 1829
bâti	93	encadrement de porte	rue du 11 novembre, 2	UAa				porte de 1847 avec mention "AH"
bâti	94	encadrement de porte	rue du 11 novembre, 17	UAa				porte de 1861
bâti	95	encadrement de porte	rue du 11 novembre, 19	UAa				porte de 1838
bâti	96	encadrement de porte de remise	rue Pasteur, 1	UAa				
bâti	97	encadrement de porte	rue Pasteur, 4	UAa				
bâti	98	encadrement de porte	rue Pasteur, 7	UAa				
bâti	99	encadrement de porte	rue Frédéric Mistral, 5	UAa				
bâti	100	encadrement de porte	rue Frédéric Mistral, 13	UAa				porte de 1839

type		position de l'élément :		zone					
paysage (vert)	N°	site ou élément	- adresse	PLU	Vue 1		Vue 2		
bâti (orange)		patrimoniaux	- référence cadastrale						
bâti	101	la chapelle de Sartoux (XIè) et le site du château de Sartoux.	allée du Domaine, 333 AR 9, 10, 11	Uda					ledit "château" construit en 1926 par l'architecte Jacques COUELLE est un collage d'éléments architecturaux d'origines et de styles différents (issus de ruines des Pyrénées et Provence-datés des 11, 15, 16è siècles)
bâti	102	villas contemporaines de Catellaras le Neuf	chemin de Castellaras, 1528	UEa					5 "maisons sculptures" (1955-1963) conçues par Jacques Couelle, intégrées dans le paysage collinaire, des "maisons paysages" sans ligne droite avec des formes sculpturales en béton projeté et sculptés. label patrimoine XXè-DRAC.
bâti	103	puits-lavoir hameau de plan sarrain en face l'entrée de la traverse De Michelis	allée du santon, 206 limite de propriété Demichelis-Bastianelli BK 90	UEa					
bâti	104	bassin réservoir d'eau près du canal de la siagne	chemin des Indes, 322 AZ 102	UEb					
bâti	105	puits	chemin des Gourettes AZ 68	UCc					l'un des puits du quartier des sources, permettant de puiser l'eau dans une nappe peu profonde (terrain ex propriété Bagnis acquis pour la construction de logements sociaux)
bâti	106	bâtiment	place Charles De Gaulle BY 179	UAa					Une croix située tout en haut de ce bâtiment rappelle que cet immeuble était l'ancienne chapelle St Pierre de Sartoux. Après l'union de Sartoux avec Mouans, le bâtiment abrita l'école de filles jusqu'en 1885.

type paysage (vert) bâti (orange)		position de l'élément : - adresse - référence cadastrale		zone PLU	Vue 1	Vue 2	remarque
paysage	1	proche du village : pin parasol du parking du château	avenue de Grasse, 201 AI 130	Uab			
	2	hameau des grouilles - grand chêne	hameau des Grouilles (Pté indivision Michel) AN 77	UEb			pté Frédéric Michel
	3	canebiers : les canaux d'irrigation	route de Pégomas BT 1,2,3...18...	A			ces canaux permettent l'irrigation en gravitaire des espaces agricoles de la plaine des Canebiers. Ils ont été réhabilités par des chantiers de jeunes
	4	le sentier botanique	route de Pégomas BO 09	A			début du circuit, à proximité de la source de La Foux
	5	hameau des peillons : socle	chemin du plan, 469 à 684 AL 194, 196 à 199, 253 à 258	UAc et A			socle à préserver, pour mieux mettre en valeur ce hameau composé de maisons du XVIII ème siècle
	6	chemin d'accès venant du canal de la Siagne conduisant du hameau des Peillons vers le canal de la Siagne	chemin des peillons : AL 225-224-222, 182-184-185	A et Ueb			chemin édifié entre 2 murs de restanque, caractéristique par le dénivelé entre les terres cultivées l'assiette du chemin.
	7	gipières : l'olivier millénaire (pté Géant)	chemin des Gipières, 165 CC 57	UEb			face pté Bellarosa
	8	rés de retraite / platane	chemin des Gourettes AY 202	UCa			
	9	voie Aurelia	chemin de la Tire, chemin du vallon d'Aussel AV 12, AX 76... AY 86	UFb et N			
	10	Haute combe : allée d'oliviers	chemin de Haute-Combe AK 20, 22, 23, 28, 29, 30	A			ancienne "campagne Fabre" achetée par la famille BLAY en 1930, aujourd'hui lieu de production maraichère de la régie municipale agricole. L'entrée de ce domaine est marquée d'une longue allée d'oliviers.

type paysage (vert) bâti (orange)		position de l'élément : - adresse - référence cadastrale		zone PLU	Vue 1		Vue 2		remarque
N°	site ou élément patrimoniaux								
paysage	11	Haute Combe : terrasses	chemin de Haute-Combe AK 20 à 27, 30 à 37	A					sur ce domaine de haute-combe : plus de 1000m de restanques permettant de valoriser près de 15000m² de terres cultivées.
paysage	12	site et hameau de Castellaras le Vieux	allée du Domaine, 333 AR 9, 10, 11	UDa					hameau d'habitations conçu par Jacques Couelle (1950) établies sur l'ancien site du château de Sartoux. Le découpage parcellaire en rayon depuis le centre, permettait l'essartage (défrichement avant mise en culture) L'organisation en couronne et l'accès sont maintenus selon le cadastre de 1813.
paysage	13	cèdre du boulevard urbain	avenue de Cannes AZ 316	UBa					
paysage	14	forêt - espèces florales rares mare temporaire à "Isoète de Durieux"	lisière forêt / proche accès chemin de Saurin BI 07	N					sensibilisation du public à l'occasion du lancement de l'inventaire citoyen (périmètre intégré dans la ZNIEFF) A préserver de voies de passage piétonnes
paysage	15	forêt - vieux chêne	chemin d'accès vers Lou Recampadou BI 07	N					
paysage	16	mur de restanque en bordure de voie	chemin des Calades BX 80	UCc					en limite de la zone UEa
paysage	17	site commémoratif Thomas et Palanca 22 août 1944 (pté Bonneville)	che du hameau de Plan Sarrain en bordure de la parcelle BK 25	UEa					Site de commémoration du lieu où ont été fusillés deux résistants THOMAS et PALLANCA le 22 août 1944
paysage	18	vieux chêne (pté Bonneville)	che de Brenery, 114 BK 25	UEa					chêne millénaire selon des techniciens de la chambre d'agriculture 06 quartier de Plan Sarrain
paysage	19	site commémoratif pour le sauveur d'hommes 22 août 1944	allée du santon, 206 limite de propriété De Michelis- Bastianelli BK 90	UEa					Stèle en hommage au sauveur d'hommes : J. Esposito, JB. Demichelis, J. Riberi, R. Demichelis, D. Minelli. Cet événement a eu lieu le 22 août 1944, jour où Thomas et Palanca ont été exécutés par l'occupant.
paysage	20	allée de platanes	avenue des sources, 160 entrée de la propriété Aune AZ 188	UDc					alignement de platanes en bordures d'une allée de . 8m de large et . 50m de long permettant d'accéder à une résidence