



VILLE DE MOUANS-SARTOUX

## COMPTE-RENDU

Date de la convocation :

19/11/2021

Date d'affichage :

29/11/2021

Nombre de membres

Afférents au conseil municipal : 29

En exercice : 29

Le 25/11/2021

A 18 heures 15, le Conseil Municipal de la commune de Mouans-Sartoux régulièrement convoqué s'est réuni au nombre prescrit par la loi, à la salle Léo Lagrange sous la présidence de Monsieur Pierre ASCHIERI, Maire, le quorum étant atteint.

### Etaient présents :

ALLEGRINI Elisabeth, ASCHIERI Pierre, BASSO Christiane, BROIHANNE Laurent, CHALIER Christophe, CHARRIER Patricia, COLOMBARA Marielle, DJEGHERIF Dalila, DOURLENS Isabelle, DUFLOT Eric, FAURE Marc, GOURDON Marie-Louise, GUCHAN-RIEST Tania, PAULIN Daniel, PEROLE Gilles, PLASSAT Gabriel, RAIBAUDI Roland, VALLETTE Georges, VUILLEN Robert

### Pouvoirs de :

BLOSSIER Catherine à PEROLE Gilles, REQUISTON Christiane à RAIBAUDI Roland, MARTELLO Christophe à VUILLEN Robert, TARDIVO Delphine à BASSO Christiane, AYMOZ Nathalie à GUCHAN-RIEST Tania, LE BLAY Daniel à DOURLENS Isabelle, LLEDO Françoise à CHALIER Christophe

### Absents :

DE SAVIGNAC Yann, FRECHE Annie, TRAMI Pierre

### Observations :

VALLETTE Georges donne pouvoir à Elisabeth ALLEGRINI jusqu'à la question 8.00 incluse, MARTELLO Christophe, AYMOZ Nathalie, VUILLEN Robert, et ALLEGRINI Elisabeth n'ont pas pris part au vote de la question 18.00, PEROLE Gilles, BLOSSIER Catherine, et GOURDON Marie-Louise n'ont pas pris part au vote de la question 22.00, GOURDON Marie-Louise n'a pas pris part au vote de la question 23.00

Secrétaire de séance : M.DUFLOT Eric

L'ordre du jour étant épuisé, la séance est levée à 19 heures 35

Le compte-rendu du conseil du jeudi 16 septembre 2021 est adopté à l'unanimité.

## Objet : URBANISME - TAXE D'AMENAGEMENT - FIXATION DES TAUX DE LA PART COMMUNALE ET DES EXONERATIONS FACULTATIVES

Vu le Code général des collectivités territoriales ;

Vu le Code de l'urbanisme, et notamment ses articles L. 102-1, L. 331-1 et suivants ;

Vu la délibération R55\_25 du Conseil Municipal en date du 29 novembre 2011 instituant la taxe d'aménagement à Mouans-Sartoux ;

Vu le Décret n° 2021-1452 du 4 novembre 2021 pris pour l'application des articles L. 331-14 et L. 331-15 du code de l'urbanisme

Considérant que le produit de la taxe d'aménagement vise à financer les actions des collectivités en matière d'urbanisme, c'est-à-dire celles permettant de proposer un développement urbain maîtrisé par renouvellement des tissus constitués, ou encore de répondre à l'ensemble des besoins des populations en matière d'équipements et d'aménagements publics ;

Considérant les dynamiques et le potentiel de développement urbain issus d'initiatives privées, constatés dans divers secteurs de la Commune, comme les zones UB, constituant l'extension du centre-ville, UC faisant la jonction entre le centre et les tissus pavillonnaires, et certaines parties des zones UD et UE et même UF, disposant d'un potentiel de développement ;

Considérant que ces secteurs sont susceptibles de générer un rythme annuel moyen de création de 35 logements individuels auquel il convient d'ajouter 1 à 2 projets de création d'ensemble collectifs, nonobstant la volonté communale d'encadrer son développement urbain et de limiter la densification ;

Considérant les besoins d'équipements et d'infrastructures générés par cette dynamique de développement ;

Considérant ainsi le programme communal d'investissement, et sa part destinée à adapter les équipements publics généraux, notamment scolaires, et celle portant sur l'adaptation des voiries et des espaces publics, en lien direct avec le développement communal ;

Considérant que ces éléments du programme communal d'investissement représentent un coût global d'environ 15,6 M € pour des interventions prévues d'ici à 2026, soit un coût annuel moyen d'environ 3,1 M € ;

Considérant le besoin de financement découlant de ce programme d'investissement, la rigidification des recettes communales du fait du transfert de la dynamique de la fiscalité économique à l'échelon intercommunal, et, de manière générale, la réduction des dotations ;

Considérant le produit annuel moyen de la taxe d'aménagement, soit environ 245 000 € par an et qu'il représente actuellement entre 2,5 et 3 % des recettes communales d'investissement ;

Considérant que l'article L. 331-15 du Code l'urbanisme prévoit que le taux de la part communale de la taxe d'aménagement puisse être augmentée jusqu'à 20 % dans certains secteurs, si la réalisation de travaux substantiels de voirie ou de réseaux ou la création d'équipements publics généraux sont rendus nécessaires pour admettre des constructions nouvelles ou réduire les incidences liées à l'accroissement local de la population ;

Considérant qu'une majoration, à 10% et 20 % du taux de la part communale de la taxe d'aménagement dans certains secteurs présentant des enjeux de développement, tels qu'identifiés sur le plan ci-joint, contribuera à mieux faire supporter par les opérateurs immobiliers, les promoteurs ou les pétitionnaires souhaitant mener des opérations de construction, la part des équipements publics rendus nécessaires par les projets de construction qu'ils portent dans ces secteurs ;

Considérant que l'exonération de la part communale de la taxe d'aménagement de certaines constructions permettra de favoriser l'installation sur le territoire communal de ménages à revenus moyens et l'accession à la propriété ainsi que l'installation ou le maintien de commerces de proximité et de maisons médicales ;

Il est donc proposé au conseil municipal :

- d'**ABROGER** la délibération n° R55\_25 du Conseil Municipal en date du 29 novembre 2011 portant fixation du taux de la part communale de la taxe d'aménagement et définition d'exonérations facultatives.

- de **FIXER**, selon les plans ci-joints, un taux de 5% pour la part communale de la taxe d'aménagement s'appliquant au

centre-ville ancien, aux zones agricoles et naturelles et aux zones urbanisées ne présentant pas de capacité de développement notable ;

- de **FIXER** un taux majoré de 10% de la part communale de la taxe d'aménagement selon les plans ci-joints et les indications cadastrales ci-annexées dans les secteurs pavillonnaires présentant des capacités de développement notamment par division foncière ;

- de **FIXER** un taux majoré de 20 % de la part communale de la taxe d'aménagement sur les périmètres à fort enjeux de développement selon les plans ci-joints et les indications cadastrales ci-annexées, permettant de réaliser des ensembles collectifs et générant le plus de besoins d'équipements ;

- de **FIXER** le montant forfaitaire des places de stationnement non comprises dans les constructions à 5 000 € par place ;

- d'**EXONERER** de la part communale de la taxe d'aménagement :

- les locaux d'habitation et d'hébergement bénéficiant d'un prêt locatif à usage social (PLUS) mentionnés au 1° de l'article L. 331-12 qui ne bénéficient pas de l'exonération prévue au 2° de l'article L. 331-7 ;
- les locaux d'habitation à destination des séniors, des étudiants ou des personnes en situation de handicap, financés à l'aide d'un prêt locatif social (PLS) et relevant de la catégorie d'établissement définie à l'article L. 633-1 du Code de l'habitation et de la construction (logement-foyer) ;
- dans la limite de 50 % de leur surface excédant 100 m<sup>2</sup>, les surfaces des locaux à usage d'habitation principale qui sont financés à l'aide du prêt ne portant pas intérêt prévu à l'article L. 31-10-1 du Code de la construction et de l'habitation (PTZ+) ;
- les commerces de détail d'une surface de vente inférieure à 400 m<sup>2</sup> ;
- les abris de jardin, pigeonniers et colombiers soumis à déclaration préalable ;
- les maisons de santé telles que définies par l'article L. 6323-3 du Code de la santé publique ;
- les immeubles classés ou inscrits à l'inventaire supplémentaire des Monuments Historiques ;
- les locaux à usage industriel et artisanal, pour 50 % de leur surface taxable.

**ADOPTE A LA MAJORITE : 24 VOIX POUR ET 2 VOIX CONTRE : Christophe CHALIER et Françoise LLEDO**

**Objet : VIE ECONOMIQUE - DEROGATION AU REPOS DOMINICAL 2022 – AVIS DU CONSEIL MUNICIPAL**

*Vu la loi n° 2015-990 du 6 août 2015 pour la croissance, l'activité et l'égalité des chances économiques,  
Vu le code général des collectivités territoriales et notamment ses articles L 2212-1 et suivants,  
Vu le code du travail, et notamment ses articles L 3132-26, L 3132-27 et R 3132-21,  
Vu la consultation pour avis, en date du 10 novembre 2021, des organisations représentatives d'employeurs et de salariés*

*Considérant que dans les établissements de commerce de détail où le repos hebdomadaire a lieu normalement le dimanche, ce repos peut être supprimé les dimanches désignés, pour chaque commerce de détail, par décision du maire prise après avis du conseil municipal. Le nombre de ces dimanches ne peut excéder douze par année civile. La liste des dimanches est arrêtée avant le 31 décembre, pour l'année suivante par le Maire,*

*Cette liste peut être modifiée par arrêté municipal, au cours de l'année au moins deux mois avant le premier dimanche concerné par cette modification.*

*Conformément à l'article L3132-6 du code du travail modifié récemment par la loi Macron et l'article R 3132-21 du même code, l'arrêté municipal accordant une telle dérogation au repos dominical doit être pris après avis des organisations d'employeurs et de salariés intéressées,*

*Considérant que la dérogation municipale ne peut être accordée qu'à des établissements commerciaux où des marchandises sont vendues au détail au public,*

*Considérant que Monsieur le Maire de la Commune de Mouans-Sartoux a été saisi d'une demande de dérogation à la règle du repos dominical émanant d'une enseigne mouansoise,*

Ces dérogations doivent néanmoins être accordées pour la totalité des commerces de détail de la commune exerçant la même activité que le demandeur même si la demande est individuelle afin de contenir le risque d'une multiplication incontrôlée des ouvertures dominicales obtenues sur le fondement des dispositions de l'article L. 3132-26

En contrepartie, les salariés concernés bénéficient de compensations financières et de repos prévus à minima par le code du travail.

Il est proposé au Conseil Municipal :

- d'EMETTRE un AVIS FAVORABLE à la dérogation au repos dominical pour les salariés **des commerces de détail de livres en magasin spécialisé**, au titre de l'année 2022, pour les quatre dimanches suivants :

- 27 novembre 2022
- 04 décembre 2022
- 11 décembre 2022
- 18 décembre 2022

- d'AUTORISER Monsieur le Maire ou son représentant à signer tout document afférent à ce dossier.
- de PRECISER que les dates seront définies par un arrêté du Maire,

ADOpte A L'UNANIMITE

**Objet : ÉCOLES PUBLIQUES ACCUEILLANT DES ENFANTS EXTÉRIEURS - RÉPARTITION DES CHARGES DE FONCTIONNEMENT AVEC LA VILLE DE PEGOMAS - CONVENTION**

Vu les dispositions de l'article L.212-8 du Code de l'Éducation fixant la répartition des charges intercommunales de fonctionnement des écoles publiques accueillant des enfants issus de plusieurs communes après accord sur la répartition des charges de fonctionnement des écoles,

Vu la délibération en date du 29 novembre 2017 approuvant la signature d'une convention relative à la répartition des charges de fonctionnement des écoles publiques applicable jusqu'au 31 août 2021,

Considérant qu'une nouvelle convention est nécessaire entre la ville de Pégomas et la ville de Mouans-Sartoux pour l'année scolaire 2021/2022 et renouvelable 3 années scolaires consécutives,

Considérant le montant du forfait fixé à 683,12 € par élève pour une scolarité en maternelle ou en élémentaire.

Il est proposé au Conseil Municipal :

- d'**approuver** le projet de convention type de la ville de Pégomas ci-joint,
- d'**autoriser** Monsieur le Maire à signer la convention et tout autre document s'y rapportant et à en assurer l'exécution,

**ADOpte A L'UNANIMITE**

**Objet : ÉCOLES PUBLIQUES ACCUEILLANT DES ENFANTS EXTÉRIEURS - RÉPARTITION DES CHARGES DE FONCTIONNEMENT AVEC LA VILLE DE SAINT CEZAIRE SUR SIAGNE - CONVENTION**

Vu les dispositions de l'article L.212-8 du Code de l'Éducation fixant la répartition des charges intercommunales de fonctionnement des écoles publiques accueillant des enfants issus de plusieurs communes après accord sur la répartition des charges de fonctionnement des écoles,

Vu la délibération en date du 29 novembre 2017, approuvant la signature d'une convention relative à la répartition des charges de fonctionnement des écoles publiques applicable jusqu'au 31 août 2021,

Considérant qu'une nouvelle convention est nécessaire entre la ville de Saint Cézaire sur Siagne et la ville de Mouans-Sartoux applicable pour l'année scolaire 2021/2022 et renouvelable 3 années scolaires consécutives,

Considérant le montant du forfait fixé à 683,12 € par élève pour une scolarité en maternelle ou en élémentaire.

Il est proposé au Conseil Municipal :

- d'**APPROUVER** le projet de convention type ci-joint,
- d'**AUTORISER** Monsieur le Maire à signer la convention et tout autre document s'y rapportant et à en assurer l'exécution,

**ADOpte A L'UNANIMITE**

**Objet : ÉCOLES PUBLIQUES ACCUEILLANT DES ENFANTS EXTÉRIEURS - RÉPARTITION DES CHARGES DE FONCTIONNEMENT AVEC LA VILLE DE LA ROQUETTE SUR SIAGNE - CONVENTION**

Vu les dispositions de l'article L.212-8 du Code de l'Éducation fixant la répartition des charges intercommunales de fonctionnement des écoles publiques accueillant des enfants issus de plusieurs communes après accord sur la répartition des charges de fonctionnement des écoles,

Vu la délibération en date du 29 novembre 2017 approuvant la signature d'une convention relative à la répartition des charges de fonctionnement des écoles publiques applicable jusqu'au 31 août 2021,

Considérant qu'une nouvelle convention est nécessaire entre la ville de La Roquette sur Siagne et la ville de Mouans-Sartoux applicable pour l'année scolaire 2021/2022 et renouvelable 3 années scolaires consécutives,

Considérant le montant du forfait fixé à 683, 12 € par élève pour une scolarité en maternelle ou en élémentaire.

Il est proposé au Conseil Municipal :

- d'**approuver** le projet de convention type ci-joint,
- d'**autoriser** Monsieur le Maire à signer la convention et tout autre document s'y rapportant et à en assurer l'exécution,

**ADOpte A L'UNANIMITE**

**Objet : ÉCOLES PUBLIQUES ACCUEILLANT DES ENFANTS EXTÉRIEURS - RÉPARTITION DES CHARGES DE FONCTIONNEMENT AVEC LA VILLE DE VALLAURIS GOLFE JUAN - CONVENTION**

Vu les dispositions de l'article L.212-8 du Code de l'Éducation fixant la répartition des charges intercommunales de fonctionnement des écoles publiques accueillant des enfants issus de plusieurs communes après accord sur la répartition des charges de fonctionnement des écoles,

Vu la délibération en date du 29 novembre 2017, approuvant la convention relative à la répartition des charges de fonctionnement des écoles publiques applicable jusqu'au 31 août 2021,

Considérant qu'une nouvelle convention est nécessaire entre la ville de Vallauris Golfe Juan et la ville de Mouans-Sartoux, applicable pour l'année scolaire 2021/2022 et renouvelable 3 années scolaires consécutives,

Considérant le montant du forfait fixé à 683,12 € par élève pour une scolarité en maternelle ou en élémentaire.

Il est proposé au Conseil Municipal :

- d'**approuver** le projet de convention type ci-joint,
- d'**autoriser** Monsieur le Maire à signer la convention et tout autre document s'y rapportant et à en assurer l'exécution,

**ADOpte A L'UNANIMITE**



**Objet : ÉCOLES PUBLIQUES ACCUEILLANT DES ENFANTS EXTÉRIEURS - RÉPARTITION DES CHARGES DE FONCTIONNEMENT AVEC LA VILLE DE VALBONNE - CONVENTION**

Vu les dispositions de l'article L.212-8 du Code de l'Éducation fixant la répartition des charges intercommunales de fonctionnement des écoles publiques accueillant des enfants issus de plusieurs communes après accord sur la répartition des charges de fonctionnement des écoles,

Vu la délibération en date du 21 juin 2019 approuvant la signature d'une convention relative à la répartition des charges de fonctionnement des écoles publiques applicable jusqu'au 31 août 2021,

Considérant qu'une nouvelle convention est nécessaire entre la ville de Valbonne et la ville de Mouans-Sartoux applicable pour l'année scolaire 2021/2022 et renouvelable 3 années scolaires consécutives,

Considérant le montant du forfait fixé à 930, 08 € par élève pour une scolarité en maternelle ou en élémentaire.

Il est proposé au Conseil Municipal :

- d'**approuver** la convention proposée par la ville de Valbonne ci-jointe,
- d'**autoriser** Monsieur le Maire à signer la convention et tout autre document s'y rapportant et à en assurer l'exécution,

**ADOpte A L'UNANIMITE**

**Objet : ÉCOLES PUBLIQUES ACCUEILLANT DES ENFANTS EXTÉRIEURS - RÉPARTITION DES CHARGES DE FONCTIONNEMENT AVEC LA VILLE DE THEOULE SUR MER - CONVENTION**

Vu les dispositions de l'article L.212-8 du Code de l'Éducation fixant la répartition des charges intercommunales de fonctionnement des écoles publiques accueillant des enfants issus de plusieurs communes après accord sur la répartition des charges de fonctionnement des écoles,

Vu la convention proposée par la ville de Théoule sur Mer,

Considérant qu'une convention est nécessaire entre la ville de Théoule sur Mer et la ville de Mouans-Sartoux pour l'année scolaire 2020/2021 et renouvelable 3 années scolaires consécutives,

Considérant le montant du forfait fixé à 683, 12 € par élève pour une scolarité en maternelle ou en élémentaire.

Il est proposé au Conseil Municipal :

- d'**approuver** le projet de convention type de la ville de Théoule sur Mer ci-joint,
- d'**autoriser** Monsieur le Maire à signer la convention et tout autre document s'y rapportant et à en assurer l'exécution,

**ADOpte A L'UNANIMITE**

**Objet : VILLES ET TERRITOIRES SANS PERTURBATEURS ENDOCRINIENS : SIGNATURE DE LA CHARTE D'ENGAGEMENT**

Vu la charte d'engagement : Villes et Territoires sans Perturbateurs Endocriniens,

Vu la première Stratégie Nationale sur les Perturbateurs Endocriniens (SNPE) d'avril 2014, adoptée par le Gouvernement,

Vu le lancement de la deuxième Stratégie nationale sur les perturbateurs endocriniens (SNEP2), lancée par le Gouvernement le 3 septembre 2019,

Considérant :

Le projet alimentaire porté par la ville de Mouans-Sartoux depuis de nombreuses années,

Que les perturbateurs endocriniens sont « des substances chimiques d'origine naturelle ou artificielle étrangères à l'organisme qui peuvent interférer avec le fonctionnement du système endocrinien et induire ainsi des effets délétères sur cet organisme ou sur ses descendants » (Organisation Mondiale de la Santé, OMS 2002),

Que l'Organisation Mondiale de la Santé et le Programme des Nations Unies pour l'Environnement considèrent les Perturbateurs Endocriniens comme « une menace mondiale à laquelle il faut apporter une solution »,

Que la Stratégie Nationale Perturbateurs Endocriniens adoptée en France en 2014, et confirmée en septembre 2019, a fixé comme objectif de « Réduire l'exposition de la population aux perturbateurs endocriniens »,

Que la Commission européenne a adopté en octobre 2020 la stratégie de l'Union européenne (UE) pour la durabilité dans le domaine des produits chimiques avec l'ambition « zéro pollution » à l'horizon 2030,

Que la résolution du parlement européen, adoptée en juillet 2020, sur la stratégie de l'UE pour la durabilité dans le domaine des produits chimiques, invite notamment la Commission Européenne à « soutenir la création d'un réseau européen de villes et de communautés locales sans perturbateurs endocriniens »,

Que l'avis du Comité Européen des Régions sur les perturbateurs endocriniens, adopté en juin 2019, mentionne explicitement en exemple cette présente charte.

Il est proposé au Conseil Municipal :

- d'AUTORISER Monsieur le Maire à signer la charte d'engagement : Villes et Territoires sans Perturbateurs Endocriniens, jointe en annexe à la présente délibération.

**ADOpte A L'UNANIMITE**

**Objet : CIMETIERE PAYSAGER - AUTORISATION DE DEMANDE DE DEFRICHEMENT**

Afin de répondre au besoin de la population, la commune envisage de faire des travaux d'extension du cimetière paysager situé dans le quartier de Plan Sarrain.

Pour ce faire, il convient de procéder au défrichage de 1780 m<sup>2</sup> sur la parcelle BI N°1 dont le plan cadastral est joint en annexe à la présente délibération.

S'agissant d'une propriété communale, la demande de défrichage doit être précédée d'une délibération du conseil municipal.

En application des articles L.341-3, R.341-1 et suivants du code forestier,

Il est demandé au Conseil Municipal d'autoriser Monsieur le Maire à :

- SIGNER toutes les pièces nécessaires à cette demande d'autorisation de défrichage
- DEPOSER celle ci au nom de la Commune de Mouans-Sartoux auprès de la Direction Départementale des Territoires et de la Mer des Alpes Maritimes

ADOpte A L'UNANIMITE

**Objet : ECLAIRAGE INTENSIF ROUTIER - RETROCESSION DU DEPARTEMENT A LA COMMUNE - CONVENTION**

Le Département a déployé l'éclairage intensif routier sur la totalité des communes du littoral et certaines communes du Moyen Pays, dont Mouans-Sartoux.

Dans ce cadre, le Département a assuré jusqu'à ce jour, l'éclairage de l'ex RN85 - avenue de Cannes - avenue de Grasse, qui est une voie communale, comprenant 71 foyers lumineux. En contrepartie, la commune paye une redevance pour l'entretien et la fourniture électrique.

En application de l'article L.2212-2 du code général des collectivités territoriales, cette compétence relève des pouvoirs de police du maire.

Dans ces conditions, la présente convention a pour objet de définir les modalités de transfert de la propriété du réseau d'éclairage public routier appartenant au Département, au bénéfice de la Commune.

Il est demandé au Conseil Municipal :

- d'AUTORISER Monsieur le Maire à signer la convention de transfert, jointe en annexe à la présente délibération

**ADOpte A L'UNANIMITE**

**Objet : LOGEMENT COMMUNAL SIS CHEMIN DES GOURETTES - ECHANGE AVEC LE LOGIS FAMILIAL (1001 VIES HABITAT)**

Le Logis Familial - 1001 Vies Habitat est propriétaire de l'ensemble des locaux de l'immeuble Les Passantes situé au 384 chemin des Gourettes à Mouans-Sartoux, à l'exception d'un logement de type T2 appartenant à la commune.

La gestion de cet immeuble est donc soumise au régime de la copropriété.

Le Logis Familial - 1001 Vies Habitat souhaite simplifier les modalités de gestion du bâtiment en devenant le seul propriétaire.

Il propose donc à la commune de lui rétrocéder le logement sis aux Passantes, en contrepartie d'un logement de type T3 sis dans l'immeuble Sonia Delaunay au 382 chemin des Gourettes.

Le logement communal T2, au 1er étage, possède une superficie de 50,74m<sup>2</sup> + balcon 9,77m<sup>2</sup>.

Le logement proposé en contrepartie, au rez de chaussée, possède une superficie supérieure, 65,70m<sup>2</sup> + balcon 9,70m<sup>2</sup>.

L'opération consistera en un échange qui se fera sans soulte.

Il est proposé au conseil municipal :

- d'ACCEPTER l'échange sans soulte, du logement lot 44 sis au 384 chemin des Gourettes - résidence Les Passantes appartenant à la commune, contre le logement lot 87 sis au 382 chemin des Gourettes - résidence Sonia Delaunay appartenant au Logis Familial - 1001 Vies Habitat
- d'AUTORISER M.le Maire à signer tous les actes nécessaires à cet échange

**ADOpte A L'UNANIMITE**

**Objet : ESPACE DE L'ART CONCRET - SIGNATURE DE LA CONVENTION PLURIANNUELLE D'OBJECTIFS 2021-2023 ENTRE L'ESPACE DE L'ART CONCRET, L'ETAT, LA REGION, LE DEPARTEMENT ET LA VILLE**

Depuis plus de 30 ans, l'action de l'Espace de l'Art Concret s'inscrit pleinement dans les objectifs essentiels de la politique publique conduite par la commune en matière de culture et d'éducation.

Dans le cadre de la loi du 7 juillet 2016 relative à la liberté de la création, à l'architecture et au patrimoine, l'Etat, la Région Sud - Provence-Alpes-Côte d'Azur et le Département des Alpes-Maritimes réaffirment aux côtés de la Ville de Mouans-Sartoux leur volonté de soutien au Centre d'art Espace de l'Art Concret, aux missions d'intérêt général qu'il développe et au projet artistique et culturel qu'il porte en faveur de la création artistique contemporaine.

Pour les années 2021, 2022, 2023, l'État souhaite formaliser cet engagement par la signature d'une Convention Pluriannuelle d'Objectifs.

Il est proposé au conseil municipal :

- d'approuver la convention ci-annexée
- d'autoriser M. le Maire à signer cette convention

**ADOpte A L'UNANIMITE**

**Objet : BUDGET COMMUNE 2021 - DECISION MODIFICATIVE BUDGETAIRE N°3**

Monsieur le Maire informe le Conseil Municipal de la nécessité d'ajuster au plus près les comptes présentant des besoins par l'affectation de crédits nouveaux.

Il est proposé au Conseil Municipal les mouvements budgétaires suivants dans le budget Commune 2021 :

FONCTIONNEMENT DEPENSES A AFFECTER AUX COMPTES		FONCTIONNEMENT RECETTES CREDITS NOUVEAUX	
Chapitre 011- Cpte 60612 Energie - Electricité	+ 10 000.00 €	Chapitre 73 - Cpte 73111	+ 60 000.00 €
Chapitre 65 - Cpte 657362 CCAS	+ 50 000.00 €	Impôts directs locaux	
<b>TOTAL</b>	<b>+ 60 000.00 €</b>	<b>TOTAL</b>	<b>+ 60 000.00 €</b>

FONCTIONNEMENT DEPENSES A AFFECTER AUX COMPTES		FONCTIONNEMENT DEPENSES CREDITS DISPONIBLES	
Chapitre 011- Cpte 60612 Energie - Electricité	+ 21 000.00 €		
Chapitre 011- Cpte 6283 Frais de nettoyage locaux	+ 20 000.00 €	Chapitre 65 - Cpte 657348	- 186 000.00 €
Chapitre 012- Cpte 64111 Rémunération principale	+ 145 000.00 €	Autres Communes	
<b>TOTAL</b>	<b>+ 186 000.00 €</b>	<b>TOTAL</b>	<b>- 186 000.00 €</b>

INVESTISSEMENT DEPENSES A AFFECTER AUX COMPTES		INVESTISSEMENT RECETTES CREDITS NOUVEAUX	
Chapitre 041 - Cpte 2313 Constructions	+ 31 195.00 €	Chapitre 041 - Cpte 2031 Frais d'études	+ 63 475.00 €
Chapitre 041 - Cpte 2315 Installations, Matériel et outillage techniques	+ 32 280.00 €		
<b>TOTAL</b>	<b>+ 63 475.00 €</b>	<b>TOTAL</b>	<b>+ 63 475.00 €</b>

ADOpte A L'UNANIMITE



**Objet : AUTORISATIONS DE DEPENSES D'INVESTISSEMENT AVANT LE VOTE DU BUDGET PRIMITIF 2022  
COMMUNE**

Conformément à l'article L1612-1 du code général des collectivités territoriales,

Il est demandé au Conseil Municipal, avant le vote du budget primitif 2022 d'AUTORISER Monsieur le Maire à engager, liquider ou mandater dans la limite du quart des crédits inscrits à la section d'investissement des budgets de l'exercice 2021 Commune.

Investissement dépenses Commune	Voté 2021 (BP+DM) hors RAR 2020	Plafond à ne pas dépasser (arrondi)
<b>Chapitre 20 "Immobilisations incorporelles"</b>	<b>213 108.00</b>	<b>53 277.00</b>
Cpte 2031 Frais d'études	192 660.00	48 165.00
Cpte 2051 Concessions et droits assimilés	20 448.00	5 112.00
<b>Chapitre 204 "Subv.équipement versées"</b>	<b>1 500.00</b>	<b>375.00</b>
Cpte 20422 Bâtiments	1 500.00	375.00
<b>Chapitre 21 "Immobilisations corporelles"</b>	<b>492 848.00</b>	<b>123 210.00</b>
Cpte 2111 Terrains nus	2 000.00	500.00
Cpte 2112 Terrains de voirie	25 000.00	6 250.00
Cpte 2115 Terrains bâtis	1 000.00	250.00
Cpte 2152 Installations de voirie	30 000.00	7 500.00
Cpte 21568 Autre Matériel et Outillage de Voirie	7 000.00	1 750.00
Cpte 21578 Autre matériel et outil d'incendie défense	31 500.00	7 875.00
Cpte 2158 Autres installations, matériel et outillage	32 427.25	8 106.00
Cpte 2182 Matériel de transport	126 900.00	31 725.00
Cpte 2183 Matériel de bureau et informatique	89 430.75	22 357.00
Cpte 2184 Mobilier	45 420.00	11 355.00
Cpte 2188 Autres immobilisations corporelles	102 170.00	25 542.00
<b>Chapitre 23 "immobilisations en cours"</b>	<b>3 444 238.74</b>	<b>861 058.00</b>
Cpte 2313 Constructions	2 569 351.34	642 337.00
Cpte 2315 Installations, matériel et outillages tech.	874 887.40	218 721.00

**ADOpte A L'UNANIMITE**

**Objet : SORTIE DE L'ACTIF DES BIENS DE FAIBLE VALEUR**

VU le Code général des collectivités territoriales et l'instruction budgétaire et comptable M14 ;

VU la circulaire interministérielle n°NOR/INT/B/1501664J du 27 mars 2015 relative à l'instruction budgétaire M14 et notamment les modalités de recensement et de sortie des immobilisations ;

VU la délibération du 18/09/2009 fixant le seuil de 1 000 € en deçà duquel le bien sera considéré comme de faible valeur et amorti à 100% sur l'année qui suit celle de leur acquisition ;

CONSIDERANT que les sorties des immobilisations correspondent aux termes de la délibération susvisée ;

il est demandé au Conseil Municipal :

- d'AUTORISER la sortie de l'actif des biens de faible valeur dont le détail est ci-annexé.

ADOpte A L'UNANIMITE

**Objet : OCCUPATION DU DOMAINE PUBLIC ET PRESTATIONS DE SERVICES - GRILLE TARIFAIRE 2022**

Vu le Code Général des Collectivités Territoriales,

Vu les délibérations du 12/04/2018 et du 31/01/2019 portant sur la tarification des salles et matériels,

Vu la délibération du 06/12/2018 portant sur les tarifs 2019 d'occupation du domaine public,

Considérant que ces tarifs n'ont pas été révisés depuis,

Considérant qu'il apparaît nécessaire de regrouper les différents tarifs municipaux dans une grille tarifaire unique.

Aussi, il est demandé au Conseil Municipal de bien vouloir :

- **APPROUVER** les tarifs municipaux tels qu'ils figurent dans la grille ci-annexée,
- d'**AUTORISER** Monsieur le Maire à les appliquer à compter du 1er janvier 2022 et du 1er avril 2022 pour les terrasses de cafés et de restaurants.

**ADOpte A L'UNANIMITE**

**Objet : SOUTIEN A LA VIE ASSOCIATIVE - SUBVENTIONS EXCEPTIONNELLES - 2021**

La Commune de Mouans-Sartoux souhaite apporter son aide au fonctionnement de plusieurs associations par le versement des subventions exceptionnelles suivantes :

- 500€ à l'association "Les Amis de la médiathèque"
- 1 500€ à l'association "Art Science Pensée"
- 500€ à l'association "Compagnie du Cèdre Bleu"
- 500€ à l'association "Compagnie des Soi-Disant"
- 1 000€ à l'association "Compagnie Pieds Nus"
- 1 500€ à l'association "Comité des Fêtes"
- 1 000€ à l'association "Association 1 23 soleil - Ludothèque Quartier Libre"
- 1 000€ à l'association "Mouans Accueil Informations"
- 500€ à l'association "Marching Band"
- 1 000€ à l'association "Mosaïquement Vôtre"
- 500€ à l'association "Photo Club Mouansois"
- 150€ à l'association "Unwhite It"
- 3 000€ à l'association "Comité des Sports"
- 2 000€ à l'association "Comité des Oeuvres Sociales"
- 2 000€ à l'association "Basket"
- 1 000€ à l'association "Boules"
- 1 000€ à l'association "Compagnie des Archers du Parc"
- 3 000€ à l'association "Danse Classique"
- 3 000€ à l'association "Espace 614"
- 2 000€ à l'association "Ferme équestre Lou Recampado"
- 2 500€ à l'association "Football Club"
- 1 000€ à l'association "Gymnastique Rythmique"
- 2000€ à l'association "Gym Tonic Gym Douce"
- 1 000€ à l'association "Gymnastique Volontaire"
- 2 500€ à l'association "HBMMS"
- 1 500€ à l'association "Judo Kwai Mouansois"
- 1 500€ à l'association "Pays de Grasse Volley-Ball"
- 1 000€ à l'association "Entre ciel et Terre - Qi Gong"
- 1 000€ à l'association "Rivière Danse"
- 1 500€ à l'association "Rythm & Dance Studio"
- 1 000€ à l'association "Tennis de table"

Le montant total s'élève à 43 150€.

Il est demandé au Conseil Municipal de bien vouloir :

- **ACCEPTER** le versement de ces subventions exceptionnelles qui seront financées par la réserve du compte 6574 du budget primitif de la Commune 2021.

**ADOpte A L'UNANIMITE**

**Objet : CENTRE COMMUNAL D'ACTION SOCIALE (CCAS) - SUBVENTION COMPLEMENTAIRE - EXERCICE 2021**

Il est demandé au Conseil Municipal de bien vouloir se prononcer sur le versement d'une subvention complémentaire de 50 000 € consentie sur le budget de la Commune de l'exercice 2021, au profit du Centre Communal d'Action Sociale afin de faire face à ses dépenses de fonctionnement.

Cette subvention sera inscrite à l'article 657362 du budget 2021 de la Commune.

**ADOpte A L'UNANIMITE**

**Objet : CENTRE COMMUNAL D'ACTION SOCIALE - AVANCE DE SUBVENTION - EXERCICE 2022 - BUDGET COMMUNE**

Il est demandé au Conseil Municipal de bien vouloir se prononcer sur le versement d'une avance de subvention consentie sur le budget de la Commune de l'exercice 2022, au profit du Centre Communal d'Action Sociale afin de faire face à ses dépenses de fonctionnement.

Il est donc demandé au Coneil Municipal de bien vouloir :

- APPROUVER l'attribution financière de la commune au "Centre Communal d'Action Sociale" d'un montant de 500 000 €.
- DIRE que cette décision sera reprise au Budget Primitif 2022 de la Commune et inscrite à l'article 657362

**ADOpte A L'UNANIMITE**

**Objet : TENNIS CLUB MOUANS-SARTOUX - AVANCE DE SUBVENTION - EXERCICE 2022 - BUDGET COMMUNE**

Vu le Code Général des Collectivités Territoriales, et L. 2311-7 relatif à l'attribution de subventions,

Vu la définition de l'intérêt communal et notamment des actions en faveur du Sport,

Vu l'avis favorable de la Commission des Sports Vie Associative,

Il est demandé au Conseil Municipal de bien vouloir se prononcer sur le versement d'une avance de subvention consentie sur le budget communal de l'exercice 2022, au profit du Tennis Club de Mouans-Sartoux qui a des besoins financiers dès le mois de janvier afin de faire face à ses frais de fonctionnement.

Le versement de la subvention s'effectuera de la manière suivante : en une seule fois ou en plusieurs acomptes en fonction des besoins, à compter de la notification de la présente.

Il est donc demandé au Conseil Municipal de bien vouloir :

- APPROUVER l'attribution financière de la commune au « Tennis Club Mouans-Sartoux » d'un montant de 5 000 €.
- DIRE que cette décision sera reprise au Budget Primitif 2022 de la Commune.

**ADOpte A L'UNANIMITE**

**Objet : ESPACE DE L'ART CONCRET - AVANCE DE SUBVENTION - EXERCICE 2022 - BUDGET COMMUNE**

Vu le Code Général des Collectivités Territoriales, et L. 2311-7 relatif à l'attribution de subventions,

Vu la définition de l'intérêt communal et notamment des actions en faveur de la Culture,

Vu l'avis favorable de la Commission des Sports Vie Associative,

Il est demandé au Conseil Municipal de bien vouloir se prononcer sur le versement d'une avance de subvention consentie sur le budget communal de l'exercice 2022, au profit de l'Espace de l'Art Concret qui a des besoins financiers dès le mois de janvier afin de faire face à ses frais de fonctionnement.

Le versement de la subvention s'effectuera de la manière suivante : en une seule fois ou en plusieurs acomptes en fonction des besoins, à compter de la notification de la présente.

Il est donc demandé au Conseil Municipal de bien vouloir :

- APPROUVER l'attribution financière de la commune à l'« Espace de l'Art Concret » d'un montant de 40 000 €.
- DIRE que cette décision sera reprise au Budget Primitif 2022 de la Commune.

**ADOpte A L'UNANIMITE**



**Objet : CENTRE D'EXPRESSION CULTURELLE ET ARTISTIQUE - AVANCE DE SUBVENTION - EXERCICE 2022 - BUDGET COMMUNE**

Vu le Code Général des Collectivités Territoriales, et L. 2311-7 relatif à l'attribution de subventions,

Vu la définition de l'intérêt communal et notamment des actions en faveur de la Culture,

Vu l'avis favorable de la Commission des Sports Vie Associative,

Il est demandé au Conseil Municipal de bien vouloir se prononcer sur le versement d'une avance de subvention consentie sur le budget communal de l'exercice 2022, au profit du Centre d'Expression Culturelle et Artistique qui a des besoins financiers dès le mois de janvier afin de faire face à ses frais de fonctionnement.

Le versement de la subvention s'effectuera de la manière suivante : en une seule fois ou en plusieurs acomptes en fonction des besoins, à compter de la notification de la présente.

Il est donc demandé au Conseil Municipal de bien vouloir :

- APPROUVER l'attribution financière de la commune au « Centre d'Expression Culturelle et Artistique » d'un montant de 50 000€.
- DIRE que cette décision sera reprise au Budget Primitif 2022 de la Commune.

**ADOpte A L'UNANIMITE**

Mouans-sartoux - taxe d'aménagement - Sections et parcelles cadastrales concernées par des taux majorés

Zonage PLU	Taux majoré taxe d'aménagement	Section	Identifiant parcelle
UEb	10,00 %	AE	060084 AE0002
UEb	10,00 %	AE	060084 AE0003
UEb	10,00 %	AE	060084 AE0004
UEb	10,00 %	AE	060084 AE0005
UEb	10,00 %	AE	060084 AE0006
UEb	10,00 %	AE	060084 AE0007
UEb	10,00 %	AE	060084 AE0008
UEb	10,00 %	AE	060084 AE0009
UEb	10,00 %	AE	060084 AE0010
UEb	10,00 %	AE	060084 AE0011
UEb	10,00 %	AE	060084 AE0012
UEb	10,00 %	AE	060084 AE0013
UEb	10,00 %	AE	060084 AE0014
UEb	10,00 %	AE	060084 AE0015
UEb	10,00 %	AE	060084 AE0016
UEb	10,00 %	AE	060084 AE0017
UEb	10,00 %	AE	060084 AE0022
UEb	10,00 %	AE	060084 AE0023
UEb	10,00 %	AE	060084 AE0024
UEb	10,00 %	AE	060084 AE0025
UEb	10,00 %	AE	060084 AE0026
UEb	10,00 %	AE	060084 AE0027
UEb	10,00 %	AE	060084 AE0028
UEb	10,00 %	AE	060084 AE0029
UEb	10,00 %	AE	060084 AE0031
UEb	10,00 %	AE	060084 AE0032
UEb	10,00 %	AE	060084 AE0033
UEb	10,00 %	AE	060084 AE0034
UEb	10,00 %	AE	060084 AE0035
UEb	10,00 %	AE	060084 AE0036
UEb	10,00 %	AE	060084 AE0037
UEb	10,00 %	AE	060084 AE0038
UEb	10,00 %	AE	060084 AE0039
UEb	10,00 %	AE	060084 AE0040
UEb	10,00 %	AE	060084 AE0041
UEb	10,00 %	AE	060084 AE0042
UEb	10,00 %	AE	060084 AE0043
UEb	10,00 %	AE	060084 AE0044
UEb	10,00 %	AE	060084 AE0045
UEb	10,00 %	AE	060084 AE0046
UEb	10,00 %	AE	060084 AE0047
UEb	10,00 %	AE	060084 AE0048
UEb	10,00 %	AE	060084 AE0049
UEb	10,00 %	AE	060084 AE0050
UEb	10,00 %	AE	060084 AE0051
UEb	10,00 %	AE	060084 AE0052
UEb	10,00 %	AE	060084 AE0053
UEb	10,00 %	AE	060084 AE0054
UEb	10,00 %	AE	060084 AE0055
UEb	10,00 %	AE	060084 AE0056
UEb	10,00 %	AE	060084 AE0057
UEb	10,00 %	AE	060084 AE0058
UEb	10,00 %	AE	060084 AE0059
UEb	10,00 %	AE	060084 AE0061
UEb	10,00 %	AE	060084 AE0062
UEb	10,00 %	AE	060084 AE0063
UEb	10,00 %	AE	060084 AE0064
UEb	10,00 %	AE	060084 AE0065
UEb	10,00 %	AE	060084 AE0066
UEb	10,00 %	AE	060084 AE0067
UEb	10,00 %	AE	060084 AE0068
UEb	10,00 %	AE	060084 AE0070
UEb	10,00 %	AE	060084 AE0071
UEb	10,00 %	AE	060084 AE0072
UEb	10,00 %	AE	060084 AE0073
UEb	10,00 %	AE	060084 AE0074
UEb	10,00 %	AE	060084 AE0075
UEb	10,00 %	AE	060084 AE0076
UEb	10,00 %	AE	060084 AE0077
UEb	10,00 %	AE	060084 AE0078
UEb	10,00 %	AE	060084 AE0079
UEb	10,00 %	AE	060084 AE0080
UEb	10,00 %	AE	060084 AE0081
UEb	10,00 %	AE	060084 AE0082
UEb	10,00 %	AE	060084 AE0083
UEb	10,00 %	AE	060084 AE0084
UEb	10,00 %	AE	060084 AE0085
UEb	10,00 %	AE	060084 AE0086
UEb	10,00 %	AE	060084 AE0087
UEb	10,00 %	AE	060084 AE0088

Mouans-sartoux - taxe d'aménagement - Sections et parcelles cadastrales concernées par des taux majorés

Zonage PLU	Taux majoré taxe d'aménagement	Section	Identifiant parcelle
UEb	10,00 %	AE	060084 AE0089
UEb	10,00 %	AE	060084 AE0090
UEb	10,00 %	AE	060084 AE0091
UEb	10,00 %	AE	060084 AE0092
UEb	10,00 %	AE	060084 AE0093
UEb	10,00 %	AE	060084 AE0094
UEb	10,00 %	AE	060084 AE0095
UEb	10,00 %	AE	060084 AE0096
UEb	10,00 %	AE	060084 AE0097
UEb	10,00 %	AE	060084 AE0098
UEb	10,00 %	AE	060084 AE0099
UEb	10,00 %	AE	060084 AE0100
UEb	10,00 %	AE	060084 AE0101
UEb	10,00 %	AE	060084 AE0102
UEb	10,00 %	AE	060084 AE0103
UEb	10,00 %	AE	060084 AE0104
UEb	10,00 %	AE	060084 AE0106
UEb	10,00 %	AE	060084 AE0107
UEb	10,00 %	AE	060084 AE0108
UEb	10,00 %	AE	060084 AE0109
UEb	10,00 %	AE	060084 AE0110
UEb	10,00 %	AE	060084 AE0111
UEb	10,00 %	AE	060084 AE0112
UEb	10,00 %	AE	060084 AE0113
UEb	10,00 %	AE	060084 AE0114
UEb	10,00 %	AE	060084 AE0115
UEb	10,00 %	AE	060084 AE0116
UEb	10,00 %	AE	060084 AE0117
UEb	10,00 %	AE	060084 AE0118
UEb	10,00 %	AE	060084 AE0119
UEb	10,00 %	AE	060084 AE0120
UEb	10,00 %	AE	060084 AE0121
UEb	10,00 %	AE	060084 AE0122
UEb	10,00 %	AE	060084 AE0123
UEb	10,00 %	AE	060084 AE0124
UEb	10,00 %	AE	060084 AE0125
UEb	10,00 %	AE	060084 AE0126
UEb	10,00 %	AE	060084 AE0127
UEb	10,00 %	AE	060084 AE0128
UEb	10,00 %	AE	060084 AE0130
UEb	10,00 %	AE	060084 AE0131
UEb	10,00 %	AE	060084 AE0132
UEb	10,00 %	AE	060084 AE0133
UEb	10,00 %	AE	060084 AE0134
UEb	10,00 %	AE	060084 AE0135
UEb	10,00 %	AE	060084 AE0136
UEb	10,00 %	AE	060084 AE0137
UEb	10,00 %	AE	060084 AE0138
UEb	10,00 %	AE	060084 AE0139
UEb	10,00 %	AH	060084 AH0002
UEb	10,00 %	AH	060084 AH0003
UEb	10,00 %	AH	060084 AH0004
UEb	10,00 %	AH	060084 AH0005
UEb	10,00 %	AH	060084 AH0006
UEb	10,00 %	AH	060084 AH0007
UEb	10,00 %	AH	060084 AH0008
UEb	10,00 %	AH	060084 AH0009
UEb	10,00 %	AH	060084 AH0010
UEb	10,00 %	AH	060084 AH0011
UEb	10,00 %	AH	060084 AH0012
UEb	10,00 %	AH	060084 AH0013
UEb	10,00 %	AH	060084 AH0014
UEb	10,00 %	AH	060084 AH0015
UEb	10,00 %	AH	060084 AH0016
UEb	10,00 %	AH	060084 AH0017
UEb	10,00 %	AH	060084 AH0018
UEb	10,00 %	AH	060084 AH0019
UEb	10,00 %	AH	060084 AH0020
UEb	10,00 %	AH	060084 AH0021
UEb	10,00 %	AH	060084 AH0022
UEb	10,00 %	AH	060084 AH0026
UEb	10,00 %	AH	060084 AH0027
UEb	10,00 %	AH	060084 AH0028
UEb	10,00 %	AH	060084 AH0029
UEb	10,00 %	AH	060084 AH0030
UEb	10,00 %	AH	060084 AH0031
UEb	10,00 %	AH	060084 AH0032
UEb	10,00 %	AH	060084 AH0033
UEb	10,00 %	AH	060084 AH0034
UEb	10,00 %	AH	060084 AH0036

Mouans-sartoux - taxe d'aménagement - Sections et parcelles cadastrales concernées par des taux majorés

Zonage PLU	Taux majoré taxe d'aménagement	Section	Identifiant parcelle
UEb	10,00 %	AH	060084 AH0037
UEb	10,00 %	AH	060084 AH0038
UEb	10,00 %	AH	060084 AH0040
UEb	10,00 %	AH	060084 AH0041
UEb	10,00 %	AH	060084 AH0042
UEb	10,00 %	AH	060084 AH0044
UEb	10,00 %	AH	060084 AH0046
UEb	10,00 %	AH	060084 AH0051
UEb	10,00 %	AH	060084 AH0053
UEb	10,00 %	AH	060084 AH0054
UEb	10,00 %	AH	060084 AH0055
UEb	10,00 %	AH	060084 AH0057
UEb	10,00 %	AH	060084 AH0058
UEb	10,00 %	AH	060084 AH0061
UEb	10,00 %	AH	060084 AH0062
UEb	10,00 %	AH	060084 AH0063
UEb	10,00 %	AH	060084 AH0064
UEb	10,00 %	AH	060084 AH0083
UEb	10,00 %	AH	060084 AH0093
UEb	10,00 %	AH	060084 AH0094
UEb	10,00 %	AH	060084 AH0095
UEb	10,00 %	AH	060084 AH0096
UEb	10,00 %	AH	060084 AH0097
UEb	10,00 %	AH	060084 AH0098
UEb	10,00 %	AH	060084 AH0099
UEb	10,00 %	AH	060084 AH0100
UEb	10,00 %	AH	060084 AH0101
UEb	10,00 %	AH	060084 AH0102
UEb	10,00 %	AH	060084 AH0103
UEb	10,00 %	AH	060084 AH0106
UEb	10,00 %	AH	060084 AH0107
UEb	10,00 %	AH	060084 AH0108
UEb	10,00 %	AH	060084 AH0110
UEb	10,00 %	AH	060084 AH0118
UEb	10,00 %	AH	060084 AH0119
UEb	10,00 %	AH	060084 AH0121
UEb	10,00 %	AH	060084 AH0122
UEb	10,00 %	AH	060084 AH0123
UEb	10,00 %	AH	060084 AH0124
UEb	10,00 %	AH	060084 AH0125
UEb	10,00 %	AH	060084 AH0126
UEb	10,00 %	AH	060084 AH0127
UEb	10,00 %	AH	060084 AH0128
UEb	10,00 %	AH	060084 AH0129
UEb	10,00 %	AH	060084 AH0130
UEb	10,00 %	AH	060084 AH0131
UEb	10,00 %	AH	060084 AH0134
UEb	10,00 %	AH	060084 AH0135
UEb	10,00 %	AH	060084 AH0136
UEb	10,00 %	AH	060084 AH0137
UEb	10,00 %	AH	060084 AH0138
UEb	10,00 %	AH	060084 AH0139
UEb	10,00 %	AH	060084 AH0140
UEb	10,00 %	AH	060084 AH0141
UEb	10,00 %	AH	060084 AH0142
UEb	10,00 %	AH	060084 AH0143
UEb	10,00 %	AH	060084 AH0144
UEb	10,00 %	AH	060084 AH0145
UEb	10,00 %	AH	060084 AH0146
UEb	10,00 %	AH	060084 AH0147
UEb	10,00 %	AH	060084 AH0148
UEb	10,00 %	AH	060084 AH0149
UEb	10,00 %	AH	060084 AH0150
UEb	10,00 %	AH	060084 AH0151
UEb	10,00 %	AH	060084 AH0152
UEb	10,00 %	AH	060084 AH0153
UEb	10,00 %	AH	060084 AH0154
UEb	10,00 %	AH	060084 AH0155
UEb	10,00 %	AH	060084 AH0156
UEb	10,00 %	AH	060084 AH0157
UEb	10,00 %	AH	060084 AH0164
UEb	10,00 %	AH	060084 AH0165
UEb	10,00 %	AH	060084 AH0166
UEb	10,00 %	AH	060084 AH0167
UEb	10,00 %	AH	060084 AH0168
UEb	10,00 %	AH	060084 AH0169
UEb	10,00 %	AH	060084 AH0172
UEb	10,00 %	AH	060084 AH0175
UEb	10,00 %	AH	060084 AH0176
UEb	10,00 %	AH	060084 AH0177

Mouans-sartoux - taxe d'aménagement - Sections et parcelles cadastrales concernées par des taux majorés

Zonage PLU	Taux majoré taxe d'aménagement	Section	Identifiant parcelle
UEb	10,00 %	AH	060084 AH0180
UEb	10,00 %	AH	060084 AH0192
UEb	10,00 %	AH	060084 AH0193
UEb	10,00 %	AH	060084 AH0194
UEb	10,00 %	AH	060084 AH0195
UEb	10,00 %	AH	060084 AH0202
UEb	10,00 %	AH	060084 AH0203
UEb	10,00 %	AH	060084 AH0205
UEb	10,00 %	AH	060084 AH0206
UEb	10,00 %	AH	060084 AH0209
UEb	10,00 %	AH	060084 AH0210
UEb	10,00 %	AH	060084 AH0211
UEb	10,00 %	AH	060084 AH0212
UEb	10,00 %	AH	060084 AH0213
UEb	10,00 %	AH	060084 AH0214
UEb	10,00 %	AH	060084 AH0215
UEb	10,00 %	AH	060084 AH0216
UEb	10,00 %	AH	060084 AH0217
UEb	10,00 %	AH	060084 AH0218
UEb	10,00 %	AH	060084 AH0219
UEb	10,00 %	AH	060084 AH0220
UEb	10,00 %	AH	060084 AH0221
UEb	10,00 %	AH	060084 AH0222
UEb	10,00 %	AH	060084 AH0223
UEb	10,00 %	AH	060084 AH0224
UEb	10,00 %	AH	060084 AH0225
UEb	10,00 %	AH	060084 AH0226
UEb	10,00 %	AH	060084 AH0227
UEb	10,00 %	AH	060084 AH0228
UEb	10,00 %	AH	060084 AH0229
UEb	10,00 %	AH	060084 AH0230
UEb	10,00 %	AH	060084 AH0231
UEb	10,00 %	AH	060084 AH0232
UEb	10,00 %	AH	060084 AH0233
UEb	10,00 %	AH	060084 AH0234
UEb	10,00 %	AH	060084 AH0235
UEb	10,00 %	AH	060084 AH0236
UEb	10,00 %	AH	060084 AH0237
UEb	10,00 %	AH	060084 AH0238
UEb	10,00 %	AH	060084 AH0239
UEb	10,00 %	AH	060084 AH0240
UEb	10,00 %	AH	060084 AH0241
UEb	10,00 %	AH	060084 AH0242
UEb	10,00 %	AH	060084 AH0243
UEb	10,00 %	AH	060084 AH0244
UEb	10,00 %	AH	060084 AH0245
UEb	10,00 %	AH	060084 AH0246
UEb	10,00 %	AH	060084 AH0247
UEa	10,00 %	AK	060084 AK0131
UEa	10,00 %	AK	060084 AK0132
UEa	10,00 %	AK	060084 AK0133
UEa	10,00 %	AK	060084 AK0134
UEa	10,00 %	AK	060084 AK0135
UEa	10,00 %	AK	060084 AK0138
UEa	10,00 %	AK	060084 AK0139
UEa	10,00 %	AK	060084 AK0141
UEa	10,00 %	AK	060084 AK0144
UEa	10,00 %	AK	060084 AK0145
UEa	10,00 %	AK	060084 AK0146
UEa	10,00 %	AK	060084 AK0147
UEa	10,00 %	AK	060084 AK0148
UEa	10,00 %	AK	060084 AK0149
UEa	10,00 %	AK	060084 AK0150
UEa	10,00 %	AK	060084 AK0151
UEa	10,00 %	AK	060084 AK0152
UEa	10,00 %	AK	060084 AK0153
UEa	10,00 %	AK	060084 AK0154
UEa	10,00 %	AK	060084 AK0155
UEa	10,00 %	AK	060084 AK0156
UEa	10,00 %	AK	060084 AK0159
UEa	10,00 %	AK	060084 AK0160
UEa	10,00 %	AK	060084 AK0162
UEa	10,00 %	AK	060084 AK0164
UEa	10,00 %	AK	060084 AK0165
UEa	10,00 %	AK	060084 AK0167
UEa	10,00 %	AK	060084 AK0168
UEa	10,00 %	AK	060084 AK0169
UEa	10,00 %	AK	060084 AK0170
UEa	10,00 %	AK	060084 AK0171
UEa	10,00 %	AK	060084 AK0172

Mouans-sartoux - taxe d'aménagement - Sections et parcelles cadastrales concernées par des taux majorés

Zonage PLU	Taux majoré taxe d'aménagement	Section	Identifiant parcelle
UEa	10,00 %	AK	060084 AK0173
UEa	10,00 %	AK	060084 AK0174
UEa	10,00 %	AK	060084 AK0175
UEa	10,00 %	AK	060084 AK0176
UEa	10,00 %	AK	060084 AK0177
UEa	10,00 %	AK	060084 AK0180
UEa	10,00 %	AK	060084 AK0181
UEa	10,00 %	AK	060084 AK0182
UEa	10,00 %	AK	060084 AK0183
UEa	10,00 %	AK	060084 AK0184
UEa	10,00 %	AK	060084 AK0185
UEa	10,00 %	AK	060084 AK0186
UEa	10,00 %	AK	060084 AK0187
UEa	10,00 %	AK	060084 AK0188
UEa	10,00 %	AK	060084 AK0189
UEa	10,00 %	AK	060084 AK0190
UEa	10,00 %	AK	060084 AK0191
UEa	10,00 %	AK	060084 AK0192
UEa	10,00 %	AK	060084 AK0193
UEa	10,00 %	AK	060084 AK0194
UEa	10,00 %	AK	060084 AK0195
UEa	10,00 %	AK	060084 AK0196
UDb	10,00 %	AK	060084 AK0197
UEa	10,00 %	AK	060084 AK0197
UDb	10,00 %	AK	060084 AK0199
UDb	10,00 %	AK	060084 AK0200
UDb	10,00 %	AK	060084 AK0201
UDb	10,00 %	AK	060084 AK0202
UDb	10,00 %	AK	060084 AK0203
UDb	10,00 %	AK	060084 AK0204
UDb	10,00 %	AK	060084 AK0205
UDb	10,00 %	AK	060084 AK0206
UDb	10,00 %	AK	060084 AK0207
UDb	10,00 %	AK	060084 AK0208
UDb	10,00 %	AK	060084 AK0209
UDb	10,00 %	AK	060084 AK0210
UDb	10,00 %	AK	060084 AK0212
UDb	10,00 %	AK	060084 AK0213
UDb	10,00 %	AK	060084 AK0214
UDb	10,00 %	AK	060084 AK0215
UDb	10,00 %	AK	060084 AK0216
UDb	10,00 %	AK	060084 AK0217
UDb	10,00 %	AK	060084 AK0218
UDb	10,00 %	AK	060084 AK0219
UDb	10,00 %	AK	060084 AK0220
UDb	10,00 %	AK	060084 AK0221
UDb	10,00 %	AK	060084 AK0222
UDb	10,00 %	AK	060084 AK0223
UDb	10,00 %	AK	060084 AK0224
UDb	10,00 %	AK	060084 AK0225
UDb	10,00 %	AK	060084 AK0226
UDb	10,00 %	AK	060084 AK0227
UDb	10,00 %	AK	060084 AK0228
UDb	10,00 %	AK	060084 AK0229
UDb	10,00 %	AK	060084 AK0230
UDb	10,00 %	AK	060084 AK0234
UDb	10,00 %	AK	060084 AK0235
UDb	10,00 %	AK	060084 AK0236
UDb	10,00 %	AK	060084 AK0237
UDb	10,00 %	AK	060084 AK0238
UDb	10,00 %	AK	060084 AK0242
UDb	10,00 %	AK	060084 AK0243
UEa	10,00 %	AK	060084 AK0248
UEa	10,00 %	AK	060084 AK0249
UEa	10,00 %	AK	060084 AK0250
UEa	10,00 %	AK	060084 AK0251
UEa	10,00 %	AK	060084 AK0252
UDb	10,00 %	AK	060084 AK0253
UDb	10,00 %	AK	060084 AK0254
UDb	10,00 %	AK	060084 AK0255
UDb	10,00 %	AK	060084 AK0256
UDb	10,00 %	AK	060084 AK0257
UDb	10,00 %	AK	060084 AK0258
UEa	10,00 %	AK	060084 AK0260
UEa	10,00 %	AK	060084 AK0261
UEa	10,00 %	AK	060084 AK0262
UEa	10,00 %	AK	060084 AK0263
UEa	10,00 %	AK	060084 AK0265
UEa	10,00 %	AK	060084 AK0266
UEa	10,00 %	AK	060084 AK0267

Mouans-sartoux - taxe d'aménagement - Sections et parcelles cadastrales concernées par des taux majorés

Zonage PLU	Taux majoré taxe d'aménagement	Section	Identifiant parcelle
UEa	10,00 %	AK	060084 AK0270
UEa	10,00 %	AK	060084 AK0271
UEa	10,00 %	AK	060084 AK0272
UEa	10,00 %	AK	060084 AK0273
UEa	10,00 %	AK	060084 AK0274
UEa	10,00 %	AK	060084 AK0275
UEa	10,00 %	AK	060084 AK0277
UEa	10,00 %	AK	060084 AK0278
UEa	10,00 %	AK	060084 AK0279
UEb	10,00 %	AK	060084 AK0287
UEb	10,00 %	AK	060084 AK0288
UEb	10,00 %	AK	060084 AK0289
UEb	10,00 %	AK	060084 AK0290
UEb	10,00 %	AK	060084 AK0291
UEb	10,00 %	AK	060084 AK0292
UEb	10,00 %	AK	060084 AK0293
UEb	10,00 %	AK	060084 AK0294
UEb	10,00 %	AK	060084 AK0295
UEa	10,00 %	AK	060084 AK0296
UEa	10,00 %	AK	060084 AK0297
UEb	10,00 %	AL	060084 AL0007
UEb	10,00 %	AL	060084 AL0008
UEb	10,00 %	AL	060084 AL0009
UEb	10,00 %	AL	060084 AL0010
UEb	10,00 %	AL	060084 AL0011
UEb	10,00 %	AL	060084 AL0012
UEb	10,00 %	AL	060084 AL0013
UEb	10,00 %	AL	060084 AL0014
UEb	10,00 %	AL	060084 AL0015
UEb	10,00 %	AL	060084 AL0016
UEb	10,00 %	AL	060084 AL0017
UEb	10,00 %	AL	060084 AL0027
UEb	10,00 %	AL	060084 AL0028
UEb	10,00 %	AL	060084 AL0029
UEb	10,00 %	AL	060084 AL0030
UEb	10,00 %	AL	060084 AL0031
UEb	10,00 %	AL	060084 AL0032
UEb	10,00 %	AL	060084 AL0041
UEb	10,00 %	AL	060084 AL0043
UEb	10,00 %	AL	060084 AL0044
UEb	10,00 %	AL	060084 AL0045
UEb	10,00 %	AL	060084 AL0046
UEb	10,00 %	AL	060084 AL0047
UEb	10,00 %	AL	060084 AL0048
UEb	10,00 %	AL	060084 AL0049
UEb	10,00 %	AL	060084 AL0050
UEb	10,00 %	AL	060084 AL0051
UEb	10,00 %	AL	060084 AL0052
UEb	10,00 %	AL	060084 AL0053
UEb	10,00 %	AL	060084 AL0054
UEb	10,00 %	AL	060084 AL0055
UEb	10,00 %	AL	060084 AL0056
UEb	10,00 %	AL	060084 AL0057
UEb	10,00 %	AL	060084 AL0058
UEb	10,00 %	AL	060084 AL0059
UEb	10,00 %	AL	060084 AL0060
UEb	10,00 %	AL	060084 AL0061
UEb	10,00 %	AL	060084 AL0062
UEb	10,00 %	AL	060084 AL0063
UEb	10,00 %	AL	060084 AL0064
UEb	10,00 %	AL	060084 AL0065
UEb	10,00 %	AL	060084 AL0066
UEb	10,00 %	AL	060084 AL0067
UEb	10,00 %	AL	060084 AL0068
UEb	10,00 %	AL	060084 AL0073
UEb	10,00 %	AL	060084 AL0074
UEb	10,00 %	AL	060084 AL0077
UEb	10,00 %	AL	060084 AL0078
UEb	10,00 %	AL	060084 AL0079
UEb	10,00 %	AL	060084 AL0080
UEb	10,00 %	AL	060084 AL0081
UEb	10,00 %	AL	060084 AL0082
UEb	10,00 %	AL	060084 AL0085
UEb	10,00 %	AL	060084 AL0086
UEb	10,00 %	AL	060084 AL0087
UEb	10,00 %	AL	060084 AL0088
UEb	10,00 %	AL	060084 AL0089
UEb	10,00 %	AL	060084 AL0090
UEb	10,00 %	AL	060084 AL0091
UEb	10,00 %	AL	060084 AL0092

Mouans-sartoux - taxe d'aménagement - Sections et parcelles cadastrales concernées par des taux majorés

Zonage PLU	Taux majoré taxe d'aménagement	Section	Identifiant parcelle
UEb	10,00 %	AL	060084 AL0093
UEb	10,00 %	AL	060084 AL0094
UEb	10,00 %	AL	060084 AL0095
UEb	10,00 %	AL	060084 AL0096
UEb	10,00 %	AL	060084 AL0097
UEb	10,00 %	AL	060084 AL0098
UEb	10,00 %	AL	060084 AL0099
UEb	10,00 %	AL	060084 AL0100
UEb	10,00 %	AL	060084 AL0101
UEb	10,00 %	AL	060084 AL0102
UEb	10,00 %	AL	060084 AL0103
UEb	10,00 %	AL	060084 AL0104
UEb	10,00 %	AL	060084 AL0105
UEb	10,00 %	AL	060084 AL0106
UEb	10,00 %	AL	060084 AL0107
UEb	10,00 %	AL	060084 AL0108
UEb	10,00 %	AL	060084 AL0109
UEb	10,00 %	AL	060084 AL0110
UEb	10,00 %	AL	060084 AL0111
UEb	10,00 %	AL	060084 AL0112
UEb	10,00 %	AL	060084 AL0114
UEb	10,00 %	AL	060084 AL0115
UEb	10,00 %	AL	060084 AL0116
UEb	10,00 %	AL	060084 AL0117
UEb	10,00 %	AL	060084 AL0118
UEb	10,00 %	AL	060084 AL0119
UEb	10,00 %	AL	060084 AL0120
UEb	10,00 %	AL	060084 AL0121
UEb	10,00 %	AL	060084 AL0122
UEb	10,00 %	AL	060084 AL0123
UEb	10,00 %	AL	060084 AL0135
UEb	10,00 %	AL	060084 AL0136
UEb	10,00 %	AL	060084 AL0137
UEb	10,00 %	AL	060084 AL0138
UEb	10,00 %	AL	060084 AL0139
UEb	10,00 %	AL	060084 AL0140
UEb	10,00 %	AL	060084 AL0141
UEb	10,00 %	AL	060084 AL0142
UEb	10,00 %	AL	060084 AL0143
UEb	10,00 %	AL	060084 AL0144
UEb	10,00 %	AL	060084 AL0145
UEb	10,00 %	AL	060084 AL0146
UEb	10,00 %	AL	060084 AL0147
UEb	10,00 %	AL	060084 AL0148
UEb	10,00 %	AL	060084 AL0149
UEb	10,00 %	AL	060084 AL0150
UEb	10,00 %	AL	060084 AL0151
UEb	10,00 %	AL	060084 AL0152
UEb	10,00 %	AL	060084 AL0153
UEb	10,00 %	AL	060084 AL0154
UEb	10,00 %	AL	060084 AL0155
UEb	10,00 %	AL	060084 AL0156
UEb	10,00 %	AL	060084 AL0157
UEb	10,00 %	AL	060084 AL0158
UEb	10,00 %	AL	060084 AL0159
UEb	10,00 %	AL	060084 AL0160
UEb	10,00 %	AL	060084 AL0161
UEb	10,00 %	AL	060084 AL0163
UEb	10,00 %	AL	060084 AL0164
UEb	10,00 %	AL	060084 AL0169
UEb	10,00 %	AL	060084 AL0170
UEb	10,00 %	AL	060084 AL0171
UEb	10,00 %	AL	060084 AL0172
UEb	10,00 %	AL	060084 AL0173
UEb	10,00 %	AL	060084 AL0174
UEb	10,00 %	AL	060084 AL0175
UEb	10,00 %	AL	060084 AL0176
UEb	10,00 %	AL	060084 AL0177
UEb	10,00 %	AL	060084 AL0178
UEb	10,00 %	AL	060084 AL0179
UEb	10,00 %	AL	060084 AL0180
UEb	10,00 %	AL	060084 AL0181
UEb	10,00 %	AL	060084 AL0182
UEb	10,00 %	AL	060084 AL0184
UEb	10,00 %	AL	060084 AL0185
UEb	10,00 %	AL	060084 AL0186
UEb	10,00 %	AL	060084 AL0187
UEb	10,00 %	AL	060084 AL0200
UEb	10,00 %	AL	060084 AL0201
UEb	10,00 %	AL	060084 AL0202



Mouans-sartoux - taxe d'aménagement - Sections et parcelles cadastrales concernées par des taux majorés

Zonage PLU	Taux majoré taxe d'aménagement	Section	Identifiant parcelle
UEb	10,00 %	AL	060084 AL0203
UEb	10,00 %	AL	060084 AL0204
UEb	10,00 %	AL	060084 AL0205
UEb	10,00 %	AL	060084 AL0206
UEb	10,00 %	AL	060084 AL0207
UEb	10,00 %	AL	060084 AL0208
UEb	10,00 %	AL	060084 AL0209
UEb	10,00 %	AL	060084 AL0210
UEb	10,00 %	AL	060084 AL0211
UEb	10,00 %	AL	060084 AL0212
UEb	10,00 %	AL	060084 AL0213
UEb	10,00 %	AL	060084 AL0214
UEb	10,00 %	AL	060084 AL0215
UEb	10,00 %	AL	060084 AL0216
UEb	10,00 %	AL	060084 AL0217
UEb	10,00 %	AL	060084 AL0218
UEb	10,00 %	AL	060084 AL0219
UEb	10,00 %	AL	060084 AL0223
UEb	10,00 %	AL	060084 AL0224
UEb	10,00 %	AL	060084 AL0225
UEb	10,00 %	AL	060084 AL0226
UEb	10,00 %	AL	060084 AL0227
UEb	10,00 %	AL	060084 AL0229
UEb	10,00 %	AL	060084 AL0230
UEb	10,00 %	AL	060084 AL0231
UEb	10,00 %	AL	060084 AL0232
UEb	10,00 %	AL	060084 AL0233
UEb	10,00 %	AL	060084 AL0234
UEb	10,00 %	AL	060084 AL0235
UEb	10,00 %	AL	060084 AL0236
UEb	10,00 %	AL	060084 AL0237
UEb	10,00 %	AL	060084 AL0238
UEb	10,00 %	AL	060084 AL0239
UEb	10,00 %	AL	060084 AL0240
UEb	10,00 %	AL	060084 AL0241
UEb	10,00 %	AL	060084 AL0242
UEb	10,00 %	AL	060084 AL0243
UEb	10,00 %	AL	060084 AL0244
UEb	10,00 %	AL	060084 AL0245
UEb	10,00 %	AL	060084 AL0246
UEb	10,00 %	AL	060084 AL0247
UEb	10,00 %	AL	060084 AL0250
UEb	10,00 %	AL	060084 AL0251
UEb	10,00 %	AL	060084 AL0260
UEb	10,00 %	AL	060084 AL0262
UEb	10,00 %	AL	060084 AL0263
UEb	10,00 %	AL	060084 AL0264
UEb	10,00 %	AL	060084 AL0265
UEb	10,00 %	AL	060084 AL0267
UEb	10,00 %	AL	060084 AL0268
UEb	10,00 %	AL	060084 AL0295
UEb	10,00 %	AL	060084 AL0296
UEb	10,00 %	AL	060084 AL0297
UEb	10,00 %	AL	060084 AL0298
UEb	10,00 %	AL	060084 AL0299
UEb	10,00 %	AL	060084 AL0301
UEb	10,00 %	AL	060084 AL0302
UEb	10,00 %	AL	060084 AL0303
UEb	10,00 %	AL	060084 AL0304
UEb	10,00 %	AL	060084 AL0305
UEb	10,00 %	AL	060084 AL0306
UEb	10,00 %	AL	060084 AL0307
UEb	10,00 %	AL	060084 AL0308
UEb	10,00 %	AL	060084 AL0309
UEb	10,00 %	AL	060084 AL0310
UEb	10,00 %	AL	060084 AL0314
UEb	10,00 %	AL	060084 AL0315
UEb	10,00 %	AL	060084 AL0316
UEb	10,00 %	AL	060084 AL0317
UEb	10,00 %	AL	060084 AL0318
UEb	10,00 %	AL	060084 AL0320
UEb	10,00 %	AL	060084 AL0321
UEb	10,00 %	AL	060084 AL0322
UEb	10,00 %	AL	060084 AL0323
UEb	10,00 %	AL	060084 AL0324
UEb	10,00 %	AL	060084 AL0325
UEb	10,00 %	AL	060084 AL0326
UEb	10,00 %	AL	060084 AL0327
UEb	10,00 %	AL	060084 AL0328
UEb	10,00 %	AL	060084 AL0329

Mouans-sartoux - taxe d'aménagement - Sections et parcelles cadastrales concernées par des taux majorés

Zonage PLU	Taux majoré taxe d'aménagement	Section	Identifiant parcelle
UEb	10,00 %	AL	060084 AL0330
UEb	10,00 %	AL	060084 AL0331
UEb	10,00 %	AL	060084 AL0332
UEb	10,00 %	AL	060084 AL0333
UEb	10,00 %	AL	060084 AL0334
UEb	10,00 %	AL	060084 AL0335
UEb	10,00 %	AL	060084 AL0337
UEb	10,00 %	AL	060084 AL0340
UEb	10,00 %	AL	060084 AL0341
UEb	10,00 %	AL	060084 AL0342
UEb	10,00 %	AL	060084 AL0343
UEb	10,00 %	AL	060084 AL0344
UEb	10,00 %	AL	060084 AL0345
UEb	10,00 %	AL	060084 AL0346
UEb	10,00 %	AL	060084 AL0347
UEb	10,00 %	AL	060084 AL0348
UEb	10,00 %	AL	060084 AL0349
UEb	10,00 %	AL	060084 AL0350
UEb	10,00 %	AL	060084 AL0351
UEb	10,00 %	AL	060084 AL0352
UEb	10,00 %	AL	060084 AL0357
UEb	10,00 %	AL	060084 AL0358
UEb	10,00 %	AL	060084 AL0384
UEb	10,00 %	AL	060084 AL0385
UEb	10,00 %	AL	060084 AL0386
UEb	10,00 %	AL	060084 AL0387
UEb	10,00 %	AL	060084 AL0388
UEb	10,00 %	AL	060084 AL0389
UEb	10,00 %	AL	060084 AL0390
UEb	10,00 %	AL	060084 AL0401
UEb	10,00 %	AL	060084 AL0402
UEb	10,00 %	AL	060084 AL0403
UEb	10,00 %	AL	060084 AL0404
UEb	10,00 %	AL	060084 AL0405
UEb	10,00 %	AL	060084 AL0406
UEb	10,00 %	AL	060084 AL0407
UEb	10,00 %	AL	060084 AL0408
UEb	10,00 %	AL	060084 AL0409
UEb	10,00 %	AM	060084 AM0001
UEb	10,00 %	AM	060084 AM0002
UEb	10,00 %	AM	060084 AM0003
UEb	10,00 %	AM	060084 AM0004
UEb	10,00 %	AM	060084 AM0005
UEb	10,00 %	AM	060084 AM0006
UEb	10,00 %	AM	060084 AM0007
UEb	10,00 %	AM	060084 AM0008
UEb	10,00 %	AM	060084 AM0009
UEb	10,00 %	AM	060084 AM0010
UEb	10,00 %	AM	060084 AM0012
UEb	10,00 %	AM	060084 AM0013
UEb	10,00 %	AM	060084 AM0014
UEb	10,00 %	AM	060084 AM0015
UEb	10,00 %	AM	060084 AM0016
UEb	10,00 %	AM	060084 AM0017
UEb	10,00 %	AM	060084 AM0018
UEb	10,00 %	AM	060084 AM0021
UEb	10,00 %	AM	060084 AM0022
UEb	10,00 %	AM	060084 AM0023
UEb	10,00 %	AM	060084 AM0024
UEb	10,00 %	AM	060084 AM0025
UEb	10,00 %	AM	060084 AM0026
UEb	10,00 %	AM	060084 AM0027
UEb	10,00 %	AM	060084 AM0028
UEb	10,00 %	AM	060084 AM0029
UEb	10,00 %	AM	060084 AM0030
UEb	10,00 %	AM	060084 AM0031
UEb	10,00 %	AM	060084 AM0032
UEb	10,00 %	AM	060084 AM0033
UEb	10,00 %	AM	060084 AM0034
UEb	10,00 %	AM	060084 AM0080
UEb	10,00 %	AM	060084 AM0082
UEb	10,00 %	AM	060084 AM0083
UEb	10,00 %	AM	060084 AM0084
UEb	10,00 %	AM	060084 AM0087
UEb	10,00 %	AM	060084 AM0090
UEb	10,00 %	AM	060084 AM0091
UEb	10,00 %	AM	060084 AM0092
UEb	10,00 %	AM	060084 AM0093
UEb	10,00 %	AM	060084 AM0096
UEb	10,00 %	AM	060084 AM0098

Mouans-sartoux - taxe d'aménagement - Sections et parcelles cadastrales concernées par des taux majorés

Zonage PLU	Taux majoré taxe d'aménagement	Section	Identifiant parcelle
UEb	10,00 %	AM	060084 AM0100
UEb	10,00 %	AM	060084 AM0101
UEb	10,00 %	AM	060084 AM0102
UEb	10,00 %	AM	060084 AM0103
UEb	10,00 %	AM	060084 AM0104
UEb	10,00 %	AM	060084 AM0105
UEb	10,00 %	AM	060084 AM0109
UEb	10,00 %	AM	060084 AM0110
UEb	10,00 %	AM	060084 AM0111
UEb	10,00 %	AM	060084 AM0112
UEb	10,00 %	AM	060084 AM0115
UEb	10,00 %	AM	060084 AM0116
UEb	10,00 %	AM	060084 AM0117
UEb	10,00 %	AM	060084 AM0118
UEb	10,00 %	AM	060084 AM0119
UEb	10,00 %	AM	060084 AM0120
UEb	10,00 %	AM	060084 AM0121
UEb	10,00 %	AM	060084 AM0122
UEb	10,00 %	AM	060084 AM0123
UEb	10,00 %	AM	060084 AM0124
UEb	10,00 %	AM	060084 AM0125
UEb	10,00 %	AM	060084 AM0126
UEb	10,00 %	AM	060084 AM0128
UEb	10,00 %	AM	060084 AM0129
UEb	10,00 %	AM	060084 AM0131
UEb	10,00 %	AM	060084 AM0134
UEb	10,00 %	AM	060084 AM0135
UEb	10,00 %	AM	060084 AM0137
UEb	10,00 %	AM	060084 AM0138
UEb	10,00 %	AM	060084 AM0139
UEb	10,00 %	AM	060084 AM0140
UEb	10,00 %	AM	060084 AM0143
UEb	10,00 %	AM	060084 AM0144
UEb	10,00 %	AM	060084 AM0145
UEb	10,00 %	AM	060084 AM0146
UEb	10,00 %	AM	060084 AM0147
UEb	10,00 %	AM	060084 AM0148
UEb	10,00 %	AM	060084 AM0149
UEb	10,00 %	AM	060084 AM0150
UFa	10,00 %	AM	060084 AM0150
UEb	10,00 %	AM	060084 AM0161
UEb	10,00 %	AM	060084 AM0165
UEb	10,00 %	AM	060084 AM0167
UEb	10,00 %	AM	060084 AM0168
UEb	10,00 %	AM	060084 AM0169
UEb	10,00 %	AM	060084 AM0170
UEb	10,00 %	AM	060084 AM0171
UEb	10,00 %	AM	060084 AM0172
UFa	10,00 %	AM	060084 AM0172
UEb	10,00 %	AM	060084 AM0173
UFa	10,00 %	AM	060084 AM0173
UEb	10,00 %	AM	060084 AM0174
UEb	10,00 %	AM	060084 AM0175
UEb	10,00 %	AM	060084 AM0176
UEb	10,00 %	AM	060084 AM0177
UEb	10,00 %	AM	060084 AM0178
UEb	10,00 %	AM	060084 AM0179
UEb	10,00 %	AM	060084 AM0180
UEb	10,00 %	AM	060084 AM0181
UEb	10,00 %	AM	060084 AM0182
UEb	10,00 %	AM	060084 AM0183
UFa	10,00 %	AM	060084 AM0183
UEb	10,00 %	AM	060084 AM0184
UFa	10,00 %	AM	060084 AM0184
UFa	10,00 %	AM	060084 AM0185
UFa	10,00 %	AM	060084 AM0186
UFa	10,00 %	AM	060084 AM0187
UFa	10,00 %	AM	060084 AM0188
UFa	10,00 %	AM	060084 AM0189
UFa	10,00 %	AM	060084 AM0190
UFa	10,00 %	AM	060084 AM0191
UFa	10,00 %	AM	060084 AM0196
UEb	10,00 %	AM	060084 AM0218
UEb	10,00 %	AM	060084 AM0230
UEb	10,00 %	AM	060084 AM0231
UEb	10,00 %	AM	060084 AM0232
UEb	10,00 %	AM	060084 AM0233
UEb	10,00 %	AM	060084 AM0234
UEb	10,00 %	AM	060084 AM0235
UEb	10,00 %	AM	060084 AM0236

Mouans-sartoux - taxe d'aménagement - Sections et parcelles cadastrales concernées par des taux majorés

Zonage PLU	Taux majoré taxe d'aménagement	Section	Identifiant parcelle
UEb	10,00 %	AM	060084 AM0237
UEb	10,00 %	AM	060084 AM0238
UEb	10,00 %	AM	060084 AM0239
UEb	10,00 %	AM	060084 AM0240
UEb	10,00 %	AM	060084 AM0241
UEb	10,00 %	AM	060084 AM0242
UEb	10,00 %	AM	060084 AM0243
UEb	10,00 %	AM	060084 AM0244
UEb	10,00 %	AM	060084 AM0248
UEb	10,00 %	AM	060084 AM0249
UEb	10,00 %	AM	060084 AM0254
UEb	10,00 %	AM	060084 AM0255
UEb	10,00 %	AM	060084 AM0258
UEb	10,00 %	AM	060084 AM0259
UEb	10,00 %	AM	060084 AM0260
UEb	10,00 %	AM	060084 AM0261
UEb	10,00 %	AM	060084 AM0262
UEb	10,00 %	AM	060084 AM0263
UEb	10,00 %	AM	060084 AM0264
UEb	10,00 %	AM	060084 AM0265
UEb	10,00 %	AM	060084 AM0269
UEb	10,00 %	AM	060084 AM0270
UEb	10,00 %	AM	060084 AM0271
UEb	10,00 %	AM	060084 AM0272
UEb	10,00 %	AN	060084 AN0011
UEb	10,00 %	AN	060084 AN0012
UEb	10,00 %	AN	060084 AN0013
UEb	10,00 %	AN	060084 AN0014
UEb	10,00 %	AN	060084 AN0015
UEb	10,00 %	AN	060084 AN0016
UEb	10,00 %	AN	060084 AN0018
UEb	10,00 %	AN	060084 AN0019
UEb	10,00 %	AN	060084 AN0020
UEb	10,00 %	AN	060084 AN0033
UEb	10,00 %	AN	060084 AN0034
UEb	10,00 %	AN	060084 AN0035
UEb	10,00 %	AN	060084 AN0036
UEb	10,00 %	AN	060084 AN0037
UEb	10,00 %	AN	060084 AN0038
UEb	10,00 %	AN	060084 AN0039
UEb	10,00 %	AN	060084 AN0040
UEb	10,00 %	AN	060084 AN0045
UEb	10,00 %	AN	060084 AN0046
UEb	10,00 %	AN	060084 AN0047
UEb	10,00 %	AN	060084 AN0048
UEb	10,00 %	AN	060084 AN0049
UEb	10,00 %	AN	060084 AN0050
UEb	10,00 %	AN	060084 AN0051
UEb	10,00 %	AN	060084 AN0052
UEb	10,00 %	AN	060084 AN0053
UEb	10,00 %	AN	060084 AN0054
UEb	10,00 %	AN	060084 AN0060
UEb	10,00 %	AN	060084 AN0065
UEb	10,00 %	AN	060084 AN0066
UEb	10,00 %	AN	060084 AN0067
UEb	10,00 %	AN	060084 AN0076
UEb	10,00 %	AN	060084 AN0079
UEb	10,00 %	AN	060084 AN0080
UEb	10,00 %	AN	060084 AN0081
UEb	10,00 %	AN	060084 AN0083
UEb	10,00 %	AN	060084 AN0086
UEb	10,00 %	AN	060084 AN0087
UEb	10,00 %	AN	060084 AN0089
UEb	10,00 %	AN	060084 AN0091
UEb	10,00 %	AN	060084 AN0092
UEb	10,00 %	AN	060084 AN0093
UEb	10,00 %	AN	060084 AN0094
UEb	10,00 %	AN	060084 AN0095
UEb	10,00 %	AN	060084 AN0096
UEb	10,00 %	AN	060084 AN0097
UEb	10,00 %	AN	060084 AN0098
UEb	10,00 %	AN	060084 AN0099
UEb	10,00 %	AN	060084 AN0100
UEb	10,00 %	AN	060084 AN0101
UEb	10,00 %	AN	060084 AN0102
UEb	10,00 %	AN	060084 AN0103
UEb	10,00 %	AN	060084 AN0104
UEb	10,00 %	AN	060084 AN0105
UEb	10,00 %	AN	060084 AN0106
UEb	10,00 %	AN	060084 AN0107

Mouans-sartoux - taxe d'aménagement - Sections et parcelles cadastrales concernées par des taux majorés

Zonage PLU	Taux majoré taxe d'aménagement	Section	Identifiant parcelle
UEb	10,00 %	AN	060084 AN0108
UEb	10,00 %	AN	060084 AN0109
UEb	10,00 %	AN	060084 AN0110
UEb	10,00 %	AN	060084 AN0111
UEb	10,00 %	AN	060084 AN0112
UEb	10,00 %	AN	060084 AN0113
UEb	10,00 %	AN	060084 AN0114
UEb	10,00 %	AN	060084 AN0115
UEb	10,00 %	AN	060084 AN0117
UEb	10,00 %	AN	060084 AN0118
UEb	10,00 %	AN	060084 AN0119
UEb	10,00 %	AN	060084 AN0120
UEb	10,00 %	AN	060084 AN0121
UEb	10,00 %	AN	060084 AN0122
UEb	10,00 %	AN	060084 AN0123
UEb	10,00 %	AN	060084 AN0124
UEb	10,00 %	AN	060084 AN0125
UEb	10,00 %	AN	060084 AN0126
UEb	10,00 %	AN	060084 AN0127
UEb	10,00 %	AN	060084 AN0128
UEb	10,00 %	AN	060084 AN0129
UEb	10,00 %	AN	060084 AN0131
UEb	10,00 %	AN	060084 AN0132
UEb	10,00 %	AN	060084 AN0133
UEb	10,00 %	AN	060084 AN0135
UEb	10,00 %	AN	060084 AN0136
UEb	10,00 %	AN	060084 AN0137
UEb	10,00 %	AN	060084 AN0139
UEb	10,00 %	AN	060084 AN0140
UEb	10,00 %	AN	060084 AN0141
UEb	10,00 %	AN	060084 AN0142
UEb	10,00 %	AN	060084 AN0143
UEb	10,00 %	AN	060084 AN0144
UEb	10,00 %	AN	060084 AN0145
UEb	10,00 %	AN	060084 AN0146
UEb	10,00 %	AN	060084 AN0147
UEb	10,00 %	AN	060084 AN0148
UEb	10,00 %	AN	060084 AN0149
UEb	10,00 %	AN	060084 AN0150
UEb	10,00 %	AN	060084 AN0151
UEb	10,00 %	AN	060084 AN0152
UEb	10,00 %	AN	060084 AN0153
UEb	10,00 %	AN	060084 AN0154
UEb	10,00 %	AN	060084 AN0155
UEb	10,00 %	AN	060084 AN0156
UEb	10,00 %	AN	060084 AN0157
UEb	10,00 %	AN	060084 AN0158
UEb	10,00 %	AN	060084 AN0159
UEb	10,00 %	AN	060084 AN0160
UEb	10,00 %	AN	060084 AN0161
UEb	10,00 %	AN	060084 AN0162
UEb	10,00 %	AN	060084 AN0163
UEb	10,00 %	AN	060084 AN0164
UEb	10,00 %	AN	060084 AN0165
UEb	10,00 %	AN	060084 AN0166
UEb	10,00 %	AN	060084 AN0167
UEb	10,00 %	AN	060084 AN0168
UEb	10,00 %	AN	060084 AN0169
UEb	10,00 %	AN	060084 AN0170
UEb	10,00 %	AN	060084 AN0171
UEb	10,00 %	AN	060084 AN0173
UEb	10,00 %	AN	060084 AN0175
UEb	10,00 %	AN	060084 AN0176
UEb	10,00 %	AN	060084 AN0177
UEb	10,00 %	AN	060084 AN0178
UEb	10,00 %	AN	060084 AN0181
UEb	10,00 %	AN	060084 AN0182
UEb	10,00 %	AN	060084 AN0183
UEb	10,00 %	AN	060084 AN0188
UEb	10,00 %	AN	060084 AN0189
UEb	10,00 %	AN	060084 AN0190
UEb	10,00 %	AN	060084 AN0191
UEb	10,00 %	AN	060084 AN0192
UEb	10,00 %	AN	060084 AN0193
UEb	10,00 %	AN	060084 AN0194
UEb	10,00 %	AN	060084 AN0195
UEb	10,00 %	AN	060084 AN0196
UEb	10,00 %	AN	060084 AN0197
UEb	10,00 %	AN	060084 AN0198
UEb	10,00 %	AN	060084 AN0199

Mouans-sartoux - taxe d'aménagement - Sections et parcelles cadastrales concernées par des taux majorés

Zonage PLU	Taux majoré taxe d'aménagement	Section	Identifiant parcelle
UEb	10,00 %	AN	060084 AN0200
UEb	10,00 %	AN	060084 AN0202
UEb	10,00 %	AN	060084 AN0203
UEb	10,00 %	AN	060084 AN0204
UEb	10,00 %	AN	060084 AN0205
UEb	10,00 %	AN	060084 AN0206
UEb	10,00 %	AN	060084 AN0212
UEb	10,00 %	AN	060084 AN0217
UEb	10,00 %	AN	060084 AN0218
UEb	10,00 %	AN	060084 AN0222
UEb	10,00 %	AN	060084 AN0223
UEb	10,00 %	AN	060084 AN0225
UEb	10,00 %	AN	060084 AN0226
UEb	10,00 %	AN	060084 AN0228
UEb	10,00 %	AN	060084 AN0231
UEb	10,00 %	AN	060084 AN0232
UEb	10,00 %	AN	060084 AN0233
UEb	10,00 %	AN	060084 AN0234
UEb	10,00 %	AN	060084 AN0235
UEb	10,00 %	AN	060084 AN0236
UEb	10,00 %	AN	060084 AN0237
UEb	10,00 %	AN	060084 AN0239
UEb	10,00 %	AN	060084 AN0240
UEb	10,00 %	AN	060084 AN0241
UEb	10,00 %	AN	060084 AN0242
UEb	10,00 %	AN	060084 AN0243
UEb	10,00 %	AN	060084 AN0245
UEb	10,00 %	AN	060084 AN0246
UEb	10,00 %	AN	060084 AN0248
UEb	10,00 %	AN	060084 AN0251
UEb	10,00 %	AN	060084 AN0252
UEb	10,00 %	AN	060084 AN0253
UEb	10,00 %	AN	060084 AN0254
UEb	10,00 %	AN	060084 AN0255
UEb	10,00 %	AN	060084 AN0258
UEb	10,00 %	AN	060084 AN0259
UEb	10,00 %	AN	060084 AN0260
UEb	10,00 %	AN	060084 AN0261
UEb	10,00 %	AN	060084 AN0262
UEb	10,00 %	AN	060084 AN0263
UEb	10,00 %	AN	060084 AN0264
UEb	10,00 %	AN	060084 AN0266
UEb	10,00 %	AN	060084 AN0267
UEb	10,00 %	AN	060084 AN0268
UEb	10,00 %	AN	060084 AN0269
UEb	10,00 %	AN	060084 AN0270
UEb	10,00 %	AN	060084 AN0271
UEb	10,00 %	AN	060084 AN0272
UEb	10,00 %	AN	060084 AN0273
UEb	10,00 %	AN	060084 AN0274
UEb	10,00 %	AN	060084 AN0275
UEb	10,00 %	AN	060084 AN0276
UEb	10,00 %	AN	060084 AN0277
UEb	10,00 %	AN	060084 AN0278
UEb	10,00 %	AN	060084 AN0279
UEb	10,00 %	AN	060084 AN0280
UEb	10,00 %	AN	060084 AN0284
UEb	10,00 %	AN	060084 AN0285
UEb	10,00 %	AN	060084 AN0286
UEb	10,00 %	AN	060084 AN0287
UEb	10,00 %	AN	060084 AN0288
UEb	10,00 %	AN	060084 AN0289
UEb	10,00 %	AN	060084 AN0306
UEb	10,00 %	AN	060084 AN0313
UEb	10,00 %	AN	060084 AN0315
UEb	10,00 %	AN	060084 AN0316
UEb	10,00 %	AN	060084 AN0317
UEb	10,00 %	AN	060084 AN0320
UEb	10,00 %	AN	060084 AN0321
UEb	10,00 %	AN	060084 AN0327
UEb	10,00 %	AN	060084 AN0328
UEb	10,00 %	AN	060084 AN0337
UEb	10,00 %	AN	060084 AN0338
UEb	10,00 %	AN	060084 AN0339
UEb	10,00 %	AN	060084 AN0340
UEb	10,00 %	AN	060084 AN0341
UEb	10,00 %	AN	060084 AN0342
UEb	10,00 %	AN	060084 AN0343
UEb	10,00 %	AN	060084 AN0344
UEb	10,00 %	AN	060084 AN0345

Mouans-sartoux - taxe d'aménagement - Sections et parcelles cadastrales concernées par des taux majorés

Zonage PLU	Taux majoré taxe d'aménagement	Section	Identifiant parcelle
UEb	10,00 %	AN	060084 AN0346
UEb	10,00 %	AN	060084 AN0347
UEb	10,00 %	AN	060084 AN0348
UEb	10,00 %	AN	060084 AN0349
UEb	10,00 %	AN	060084 AN0350
UEb	10,00 %	AN	060084 AN0351
UEb	10,00 %	AN	060084 AN0354
UEb	10,00 %	AN	060084 AN0355
UEb	10,00 %	AN	060084 AN0356
UEb	10,00 %	AN	060084 AN0357
UEb	10,00 %	AN	060084 AN0360
UEb	10,00 %	AN	060084 AN0361
UEb	10,00 %	AN	060084 AN0373
UEb	10,00 %	AN	060084 AN0374
UEb	10,00 %	AN	060084 AN0375
UEb	10,00 %	AN	060084 AN0379
UEb	10,00 %	AN	060084 AN0380
UFa	10,00 %	AO	060084 AO0001
UFa	10,00 %	AO	060084 AO0002
UFa	10,00 %	AO	060084 AO0003
UFa	10,00 %	AO	060084 AO0004
UFa	10,00 %	AO	060084 AO0005
UFa	10,00 %	AO	060084 AO0006
UFa	10,00 %	AO	060084 AO0007
UFa	10,00 %	AO	060084 AO0008
UFa	10,00 %	AO	060084 AO0009
UFa	10,00 %	AO	060084 AO0010
UFa	10,00 %	AO	060084 AO0011
UFa	10,00 %	AO	060084 AO0012
UFa	10,00 %	AO	060084 AO0013
UFa	10,00 %	AO	060084 AO0014
UFa	10,00 %	AO	060084 AO0015
UFa	10,00 %	AO	060084 AO0016
UFa	10,00 %	AO	060084 AO0017
UFa	10,00 %	AO	060084 AO0018
UFa	10,00 %	AO	060084 AO0019
UFa	10,00 %	AO	060084 AO0020
UFa	10,00 %	AO	060084 AO0021
UFa	10,00 %	AO	060084 AO0022
UFa	10,00 %	AO	060084 AO0023
UFa	10,00 %	AO	060084 AO0024
UFa	10,00 %	AO	060084 AO0025
UFa	10,00 %	AO	060084 AO0026
UFa	10,00 %	AO	060084 AO0027
UFa	10,00 %	AO	060084 AO0028
UFa	10,00 %	AO	060084 AO0030
UFa	10,00 %	AO	060084 AO0031
UFa	10,00 %	AO	060084 AO0032
UFa	10,00 %	AO	060084 AO0033
UFa	10,00 %	AO	060084 AO0034
UFa	10,00 %	AO	060084 AO0035
UFa	10,00 %	AO	060084 AO0036
UFa	10,00 %	AO	060084 AO0037
UFa	10,00 %	AO	060084 AO0038
UFa	10,00 %	AO	060084 AO0039
UFa	10,00 %	AO	060084 AO0040
UFa	10,00 %	AO	060084 AO0045
UFa	10,00 %	AO	060084 AO0046
UFa	10,00 %	AO	060084 AO0047
UFa	10,00 %	AO	060084 AO0048
UFa	10,00 %	AO	060084 AO0051
UFa	10,00 %	AO	060084 AO0052
UFa	10,00 %	AO	060084 AO0055
UFa	10,00 %	AO	060084 AO0056
UFa	10,00 %	AO	060084 AO0057
UFa	10,00 %	AO	060084 AO0060
UFa	10,00 %	AO	060084 AO0062
UFa	10,00 %	AO	060084 AO0064
UFa	10,00 %	AO	060084 AO0068
UFa	10,00 %	AO	060084 AO0069
UFa	10,00 %	AO	060084 AO0070
UFa	10,00 %	AO	060084 AO0071
UFa	10,00 %	AO	060084 AO0073
UFa	10,00 %	AO	060084 AO0075
UFa	10,00 %	AO	060084 AO0076
UFa	10,00 %	AO	060084 AO0077
UFa	10,00 %	AO	060084 AO0085
UFa	10,00 %	AO	060084 AO0086
UFa	10,00 %	AO	060084 AO0087
UFa	10,00 %	AO	060084 AO0088

Mouans-sartoux - taxe d'aménagement - Sections et parcelles cadastrales concernées par des taux majorés

Zonage PLU	Taux majoré taxe d'aménagement	Section	Identifiant parcelle
UFa	10,00 %	AP	060084 AP0004
UFa	10,00 %	AP	060084 AP0006
UFa	10,00 %	AP	060084 AP0007
UFa	10,00 %	AP	060084 AP0009
UFa	10,00 %	AP	060084 AP0010
UFa	10,00 %	AP	060084 AP0011
UFa	10,00 %	AP	060084 AP0013
UFa	10,00 %	AP	060084 AP0014
UFa	10,00 %	AP	060084 AP0015
UFa	10,00 %	AP	060084 AP0016
UFa	10,00 %	AP	060084 AP0021
UFa	10,00 %	AP	060084 AP0022
UFa	10,00 %	AP	060084 AP0026
UFa	10,00 %	AP	060084 AP0028
UFa	10,00 %	AP	060084 AP0029
UFa	10,00 %	AP	060084 AP0031
UFa	10,00 %	AP	060084 AP0032
UFa	10,00 %	AP	060084 AP0033
UFa	10,00 %	AP	060084 AP0035
UFa	10,00 %	AP	060084 AP0039
UFa	10,00 %	AP	060084 AP0044
UFa	10,00 %	AP	060084 AP0045
UFa	10,00 %	AP	060084 AP0046
UFa	10,00 %	AP	060084 AP0047
UFa	10,00 %	AP	060084 AP0048
UFa	10,00 %	AP	060084 AP0049
UFa	10,00 %	AP	060084 AP0050
UFa	10,00 %	AP	060084 AP0051
UFa	10,00 %	AP	060084 AP0052
UFa	10,00 %	AP	060084 AP0053
UFa	10,00 %	AP	060084 AP0057
UFa	10,00 %	AP	060084 AP0058
UFa	10,00 %	AP	060084 AP0059
UFa	10,00 %	AP	060084 AP0060
UFa	10,00 %	AP	060084 AP0061
UFa	10,00 %	AP	060084 AP0062
UFa	10,00 %	AP	060084 AP0063
UFa	10,00 %	AP	060084 AP0064
UEb	10,00 %	AP	060084 AP0065
UFa	10,00 %	AP	060084 AP0066
UFa	10,00 %	AP	060084 AP0067
UFa	10,00 %	AP	060084 AP0068
UFa	10,00 %	AP	060084 AP0069
UFa	10,00 %	AP	060084 AP0070
UFa	10,00 %	AP	060084 AP0071
UFa	10,00 %	AP	060084 AP0072
UFa	10,00 %	AP	060084 AP0073
UFa	10,00 %	AP	060084 AP0074
UFa	10,00 %	AP	060084 AP0075
UFa	10,00 %	AP	060084 AP0076
UFa	10,00 %	AP	060084 AP0079
UFa	10,00 %	AP	060084 AP0080
UFa	10,00 %	AP	060084 AP0081
UFa	10,00 %	AP	060084 AP0082
UFa	10,00 %	AP	060084 AP0085
UFa	10,00 %	AP	060084 AP0086
UFa	10,00 %	AP	060084 AP0087
UFa	10,00 %	AP	060084 AP0088
UFa	10,00 %	AP	060084 AP0089
UFa	10,00 %	AP	060084 AP0091
UFa	10,00 %	AP	060084 AP0092
UFa	10,00 %	AP	060084 AP0093
UFa	10,00 %	AP	060084 AP0094
UFa	10,00 %	AP	060084 AP0095
UEc	10,00 %	AR	060084 AR0017
UEc	10,00 %	AR	060084 AR0018
UEc	10,00 %	AR	060084 AR0020
UEc	10,00 %	AR	060084 AR0021
UEc	10,00 %	AR	060084 AR0022
UEc	10,00 %	AR	060084 AR0023
UEc	10,00 %	AR	060084 AR0024
UEc	10,00 %	AR	060084 AR0025
UEc	10,00 %	AR	060084 AR0026
UEc	10,00 %	AR	060084 AR0027
UEc	10,00 %	AR	060084 AR0030
UEc	10,00 %	AR	060084 AR0041
UEc	10,00 %	AR	060084 AR0042
UEc	10,00 %	AR	060084 AR0043
UEc	10,00 %	AR	060084 AR0045
UEc	10,00 %	AR	060084 AR0046



Mouans-sartoux - taxe d'aménagement - Sections et parcelles cadastrales concernées par des taux majorés

Zonage PLU	Taux majoré taxe d'aménagement	Section	Identifiant parcelle
UEc	10,00 %	AR	060084 AR0047
UEc	10,00 %	AR	060084 AR0048
UEc	10,00 %	AR	060084 AR0049
UEc	10,00 %	AR	060084 AR0050
UEc	10,00 %	AR	060084 AR0051
UEc	10,00 %	AR	060084 AR0052
UEc	10,00 %	AR	060084 AR0053
UEc	10,00 %	AR	060084 AR0056
UEc	10,00 %	AR	060084 AR0057
UEc	10,00 %	AR	060084 AR0058
UEc	10,00 %	AR	060084 AR0079
UEc	10,00 %	AR	060084 AR0083
UEc	10,00 %	AR	060084 AR0084
UEc	10,00 %	AR	060084 AR0087
UEc	10,00 %	AR	060084 AR0089
UEc	10,00 %	AR	060084 AR0091
UEc	10,00 %	AR	060084 AR0092
UEc	10,00 %	AR	060084 AR0093
UEc	10,00 %	AR	060084 AR0095
UEc	10,00 %	AR	060084 AR0096
UEc	10,00 %	AR	060084 AR0097
UEc	10,00 %	AR	060084 AR0099
UEc	10,00 %	AR	060084 AR0100
UEc	10,00 %	AR	060084 AR0102
UEc	10,00 %	AR	060084 AR0103
UEc	10,00 %	AR	060084 AR0105
UEc	10,00 %	AR	060084 AR0106
UEc	10,00 %	AR	060084 AR0107
UEc	10,00 %	AR	060084 AR0108
UEc	10,00 %	AR	060084 AR0110
UEc	10,00 %	AR	060084 AR0113
UEc	10,00 %	AR	060084 AR0114
UEc	10,00 %	AR	060084 AR0115
UEc	10,00 %	AR	060084 AR0116
UEc	10,00 %	AR	060084 AR0119
UEc	10,00 %	AR	060084 AR0121
UEc	10,00 %	AR	060084 AR0122
UEc	10,00 %	AR	060084 AR0124
UEc	10,00 %	AR	060084 AR0125
UEc	10,00 %	AR	060084 AR0126
UEc	10,00 %	AR	060084 AR0127
UEc	10,00 %	AR	060084 AR0129
UEc	10,00 %	AR	060084 AR0130
UEc	10,00 %	AR	060084 AR0131
UEc	10,00 %	AR	060084 AR0132
UEc	10,00 %	AR	060084 AR0143
UEc	10,00 %	AR	060084 AR0144
UEc	10,00 %	AS	060084 AS0001
UEc	10,00 %	AS	060084 AS0002
UEc	10,00 %	AS	060084 AS0003
UEc	10,00 %	AS	060084 AS0006
UEc	10,00 %	AS	060084 AS0008
UEc	10,00 %	AS	060084 AS0009
UEc	10,00 %	AS	060084 AS0010
UEc	10,00 %	AS	060084 AS0014
UEc	10,00 %	AS	060084 AS0015
UEc	10,00 %	AS	060084 AS0016
UEc	10,00 %	AS	060084 AS0017
UEc	10,00 %	AS	060084 AS0018
UEc	10,00 %	AS	060084 AS0021
UEc	10,00 %	AS	060084 AS0022
UEc	10,00 %	AS	060084 AS0023
UEc	10,00 %	AS	060084 AS0024
UEc	10,00 %	AS	060084 AS0025
UEc	10,00 %	AS	060084 AS0026
UEc	10,00 %	AS	060084 AS0042
UEc	10,00 %	AS	060084 AS0043
UEc	10,00 %	AS	060084 AS0046
UEc	10,00 %	AS	060084 AS0052
UEc	10,00 %	AS	060084 AS0053
UEc	10,00 %	AS	060084 AS0055
UEc	10,00 %	AS	060084 AS0056
UEc	10,00 %	AS	060084 AS0057
UEc	10,00 %	AS	060084 AS0058
UEc	10,00 %	AS	060084 AS0059
UEc	10,00 %	AS	060084 AS0061
UEc	10,00 %	AS	060084 AS0062
UEc	10,00 %	AS	060084 AS0063
UEc	10,00 %	AS	060084 AS0065
UEc	10,00 %	AS	060084 AS0066

Mouans-sartoux - taxe d'aménagement - Sections et parcelles cadastrales concernées par des taux majorés

Zonage PLU	Taux majoré taxe d'aménagement	Section	Identifiant parcelle
UEc	10,00 %	AS	060084 AS0067
UEc	10,00 %	AS	060084 AS0072
UEc	10,00 %	AS	060084 AS0073
UEc	10,00 %	AS	060084 AS0074
UEc	10,00 %	AS	060084 AS0075
UEc	10,00 %	AS	060084 AS0076
UEc	10,00 %	AS	060084 AS0077
UEc	10,00 %	AS	060084 AS0078
UEc	10,00 %	AS	060084 AS0079
UEb	10,00 %	AX	060084 AX0002
UEb	10,00 %	AX	060084 AX0003
UEb	10,00 %	AX	060084 AX0004
UEb	10,00 %	AX	060084 AX0005
UEb	10,00 %	AX	060084 AX0006
UEb	10,00 %	AX	060084 AX0007
UEb	10,00 %	AX	060084 AX0008
UEb	10,00 %	AX	060084 AX0011
UEb	10,00 %	AX	060084 AX0012
UEb	10,00 %	AX	060084 AX0013
UEb	10,00 %	AX	060084 AX0015
UEb	10,00 %	AX	060084 AX0016
UEb	10,00 %	AX	060084 AX0094
UEb	10,00 %	AX	060084 AX0095
UEb	10,00 %	AX	060084 AX0099
UEb	10,00 %	AX	060084 AX0104
UEb	10,00 %	AX	060084 AX0105
UEb	10,00 %	AX	060084 AX0106
UEb	10,00 %	AX	060084 AX0107
UEb	10,00 %	AX	060084 AX0110
UEb	10,00 %	AX	060084 AX0111
UEb	10,00 %	AX	060084 AX0112
UEb	10,00 %	AZ	060084 AZ0090
UEb	10,00 %	AZ	060084 AZ0091
UEb	10,00 %	AZ	060084 AZ0092
UEb	10,00 %	AZ	060084 AZ0093
UEb	10,00 %	AZ	060084 AZ0094
UEb	10,00 %	AZ	060084 AZ0095
UEb	10,00 %	AZ	060084 AZ0096
UEb	10,00 %	AZ	060084 AZ0097
UEb	10,00 %	AZ	060084 AZ0098
UEb	10,00 %	AZ	060084 AZ0099
UEb	10,00 %	AZ	060084 AZ0100
UEb	10,00 %	AZ	060084 AZ0104
UEb	10,00 %	AZ	060084 AZ0113
UEb	10,00 %	AZ	060084 AZ0115
UEb	10,00 %	AZ	060084 AZ0117
UEb	10,00 %	AZ	060084 AZ0118
UEb	10,00 %	AZ	060084 AZ0119
UEb	10,00 %	AZ	060084 AZ0120
UEb	10,00 %	AZ	060084 AZ0122
UEb	10,00 %	AZ	060084 AZ0125
UEb	10,00 %	AZ	060084 AZ0371
UEb	10,00 %	AZ	060084 AZ0380
UEb	10,00 %	AZ	060084 AZ0417
UEb	10,00 %	AZ	060084 AZ0418
UEb	10,00 %	AZ	060084 AZ0419
UEb	10,00 %	AZ	060084 AZ0420
UEb	10,00 %	AZ	060084 AZ0421
UEb	10,00 %	AZ	060084 AZ0422
UEb	10,00 %	AZ	060084 AZ0424
UEb	10,00 %	AZ	060084 AZ0425
UEb	10,00 %	AZ	060084 AZ0426
UEb	10,00 %	AZ	060084 AZ0429
UEb	10,00 %	AZ	060084 AZ0430
UEb	10,00 %	AZ	060084 AZ0431
UEb	10,00 %	AZ	060084 AZ0432
UEb	10,00 %	AZ	060084 AZ0433
UEb	10,00 %	AZ	060084 AZ0434
UEb	10,00 %	AZ	060084 AZ0435
UEb	10,00 %	AZ	060084 AZ0446
UEb	10,00 %	AZ	060084 AZ0447
UEb	10,00 %	AZ	060084 AZ0448
UEb	10,00 %	AZ	060084 AZ0449
UEb	10,00 %	AZ	060084 AZ0450
UEb	10,00 %	AZ	060084 AZ0451
UEb	10,00 %	AZ	060084 AZ0452
UEb	10,00 %	AZ	060084 AZ0453
UEb	10,00 %	AZ	060084 AZ0454
UEb	10,00 %	AZ	060084 AZ0457
UEb	10,00 %	AZ	060084 AZ0458

Mouans-sartoux - taxe d'aménagement - Sections et parcelles cadastrales concernées par des taux majorés

Zonage PLU	Taux majoré taxe d'aménagement	Section	Identifiant parcelle
UEb	10,00 %	AZ	060084 AZ0459
UEb	10,00 %	AZ	060084 AZ0460
UEb	10,00 %	AZ	060084 AZ0461
UEb	10,00 %	AZ	060084 AZ0465
UEb	10,00 %	AZ	060084 AZ0466
UEb	10,00 %	AZ	060084 AZ0467
UEb	10,00 %	AZ	060084 AZ0468
UEb	10,00 %	AZ	060084 AZ0470
UEb	10,00 %	AZ	060084 AZ0500
UEb	10,00 %	AZ	060084 AZ0501
UEb	10,00 %	AZ	060084 AZ0502
UEb	10,00 %	AZ	060084 AZ0503
UEb	10,00 %	AZ	060084 AZ0505
UEb	10,00 %	AZ	060084 AZ0506
UEb	10,00 %	AZ	060084 AZ0507
UEb	10,00 %	AZ	060084 AZ0508
UEb	10,00 %	AZ	060084 AZ0509
UEb	10,00 %	AZ	060084 AZ0510
UEb	10,00 %	AZ	060084 AZ0511
UEb	10,00 %	AZ	060084 AZ0512
UEb	10,00 %	AZ	060084 AZ0515
UEb	10,00 %	AZ	060084 AZ0516
UEb	10,00 %	AZ	060084 AZ0528
UEb	10,00 %	AZ	060084 AZ0529
UEb	10,00 %	AZ	060084 AZ0530
UEb	10,00 %	AZ	060084 AZ0532
UEb	10,00 %	AZ	060084 AZ0534
UEb	10,00 %	AZ	060084 AZ0552
UEb	10,00 %	AZ	060084 AZ0553
UEb	10,00 %	AZ	060084 AZ0554
UEb	10,00 %	AZ	060084 AZ0555
UEb	10,00 %	AZ	060084 AZ0556
UEb	10,00 %	AZ	060084 AZ0557
UDb	10,00 %	BB	060084 BB0001
UDb	10,00 %	BB	060084 BB0002
UDb	10,00 %	BB	060084 BB0009
UDb	10,00 %	BB	060084 BB0010
UDb	10,00 %	BB	060084 BB0011
UDb	10,00 %	BB	060084 BB0012
UDb	10,00 %	BB	060084 BB0013
UDb	10,00 %	BB	060084 BB0014
UDb	10,00 %	BB	060084 BB0015
UDb	10,00 %	BB	060084 BB0016
UDb	10,00 %	BB	060084 BB0018
UEb	10,00 %	BB	060084 BB0048
UEb	10,00 %	BB	060084 BB0049
UEb	10,00 %	BB	060084 BB0050
UEb	10,00 %	BB	060084 BB0051
UEb	10,00 %	BB	060084 BB0052
UEb	10,00 %	BB	060084 BB0053
UDb	10,00 %	BB	060084 BB0120
UDb	10,00 %	BB	060084 BB0121
UDb	10,00 %	BB	060084 BB0122
UDb	10,00 %	BB	060084 BB0123
UDb	10,00 %	BB	060084 BB0124
UDb	10,00 %	BB	060084 BB0125
UDb	10,00 %	BB	060084 BB0126
UDb	10,00 %	BB	060084 BB0133
UDb	10,00 %	BB	060084 BB0145
UDb	10,00 %	BB	060084 BB0146
UDb	10,00 %	BB	060084 BB0156
UDb	10,00 %	BB	060084 BB0158
UDb	10,00 %	BB	060084 BB0160
UDb	10,00 %	BB	060084 BB0187
UDb	10,00 %	BB	060084 BB0198
UDb	10,00 %	BB	060084 BB0199
UDb	10,00 %	BB	060084 BB0200
UEb	10,00 %	BC	060084 BC0002
UEb	10,00 %	BC	060084 BC0004
UEb	10,00 %	BC	060084 BC0005
UEb	10,00 %	BC	060084 BC0006
UEb	10,00 %	BC	060084 BC0007
UEb	10,00 %	BC	060084 BC0008
UEb	10,00 %	BC	060084 BC0009
UEb	10,00 %	BC	060084 BC0010
UEb	10,00 %	BC	060084 BC0011
UEb	10,00 %	BC	060084 BC0012
UEb	10,00 %	BC	060084 BC0014
UEb	10,00 %	BC	060084 BC0015
UEb	10,00 %	BC	060084 BC0016

Mouans-sartoux - taxe d'aménagement - Sections et parcelles cadastrales concernées par des taux majorés

Zonage PLU	Taux majoré taxe d'aménagement	Section	Identifiant parcelle
UEb	10,00 %	BC	060084 BC0017
UEb	10,00 %	BC	060084 BC0018
UEb	10,00 %	BC	060084 BC0019
UEb	10,00 %	BC	060084 BC0020
UEb	10,00 %	BC	060084 BC0021
UEb	10,00 %	BC	060084 BC0022
UEb	10,00 %	BC	060084 BC0023
UEb	10,00 %	BC	060084 BC0026
UEb	10,00 %	BC	060084 BC0028
UEb	10,00 %	BC	060084 BC0040
UEb	10,00 %	BC	060084 BC0044
UEb	10,00 %	BC	060084 BC0045
UEb	10,00 %	BC	060084 BC0046
UEb	10,00 %	BC	060084 BC0047
UEb	10,00 %	BC	060084 BC0048
UEb	10,00 %	BC	060084 BC0049
UEb	10,00 %	BC	060084 BC0050
UEb	10,00 %	BC	060084 BC0051
UEb	10,00 %	BC	060084 BC0052
UEb	10,00 %	BC	060084 BC0053
UEb	10,00 %	BC	060084 BC0054
UEb	10,00 %	BC	060084 BC0055
UEb	10,00 %	BC	060084 BC0056
UEb	10,00 %	BC	060084 BC0057
UEb	10,00 %	BC	060084 BC0059
UEb	10,00 %	BC	060084 BC0060
UEb	10,00 %	BC	060084 BC0061
UEb	10,00 %	BC	060084 BC0062
UEb	10,00 %	BC	060084 BC0063
UEb	10,00 %	BC	060084 BC0064
UEb	10,00 %	BC	060084 BC0065
UEb	10,00 %	BC	060084 BC0066
UEb	10,00 %	BC	060084 BC0067
UEb	10,00 %	BC	060084 BC0068
UEb	10,00 %	BC	060084 BC0069
UEb	10,00 %	BC	060084 BC0070
UEb	10,00 %	BC	060084 BC0071
UEb	10,00 %	BC	060084 BC0072
UEb	10,00 %	BC	060084 BC0073
UEb	10,00 %	BC	060084 BC0074
UEb	10,00 %	BC	060084 BC0075
UEb	10,00 %	BC	060084 BC0076
UEb	10,00 %	BC	060084 BC0077
UEb	10,00 %	BC	060084 BC0078
UEb	10,00 %	BC	060084 BC0079
UEb	10,00 %	BC	060084 BC0080
UEb	10,00 %	BC	060084 BC0081
UEb	10,00 %	BC	060084 BC0082
UEb	10,00 %	BC	060084 BC0083
UEb	10,00 %	BC	060084 BC0084
UEb	10,00 %	BC	060084 BC0085
UEb	10,00 %	BC	060084 BC0086
UEb	10,00 %	BC	060084 BC0087
UEb	10,00 %	BC	060084 BC0088
UEb	10,00 %	BC	060084 BC0089
UEb	10,00 %	BC	060084 BC0090
UEb	10,00 %	BC	060084 BC0091
UEb	10,00 %	BC	060084 BC0092
UEb	10,00 %	BC	060084 BC0093
UEb	10,00 %	BC	060084 BC0094
UEb	10,00 %	BC	060084 BC0095
UEb	10,00 %	BC	060084 BC0096
UEb	10,00 %	BC	060084 BC0097
UEb	10,00 %	BC	060084 BC0098
UEb	10,00 %	BC	060084 BC0099
UEb	10,00 %	BC	060084 BC0100
UEb	10,00 %	BC	060084 BC0101
UEb	10,00 %	BC	060084 BC0102
UEb	10,00 %	BC	060084 BC0103
UEb	10,00 %	BC	060084 BC0104
UEb	10,00 %	BC	060084 BC0105
UEb	10,00 %	BC	060084 BC0106
UEb	10,00 %	BC	060084 BC0107
UEb	10,00 %	BC	060084 BC0108
UEb	10,00 %	BC	060084 BC0109
UEb	10,00 %	BC	060084 BC0110
UEb	10,00 %	BC	060084 BC0111
UEb	10,00 %	BC	060084 BC0122
UEb	10,00 %	BC	060084 BC0123
UEb	10,00 %	BC	060084 BC0124

Mouans-sartoux - taxe d'aménagement - Sections et parcelles cadastrales concernées par des taux majorés

Zonage PLU	Taux majoré taxe d'aménagement	Section	Identifiant parcelle
UEb	10,00 %	BC	060084 BC0129
UEb	10,00 %	BC	060084 BC0133
UEb	10,00 %	BC	060084 BC0134
UEb	10,00 %	BC	060084 BC0135
UEb	10,00 %	BC	060084 BC0136
UEb	10,00 %	BC	060084 BC0137
UEb	10,00 %	BC	060084 BC0138
UEb	10,00 %	BC	060084 BC0139
UEb	10,00 %	BC	060084 BC0140
UEb	10,00 %	BC	060084 BC0141
UEb	10,00 %	BC	060084 BC0142
UEb	10,00 %	BC	060084 BC0143
UEb	10,00 %	BC	060084 BC0144
UEb	10,00 %	BC	060084 BC0146
UEb	10,00 %	BC	060084 BC0147
UEb	10,00 %	BC	060084 BC0148
UEb	10,00 %	BC	060084 BC0149
UEb	10,00 %	BC	060084 BC0150
UEb	10,00 %	BC	060084 BC0157
UEb	10,00 %	BC	060084 BC0158
UEb	10,00 %	BC	060084 BC0159
UEb	10,00 %	BC	060084 BC0160
UEb	10,00 %	BC	060084 BC0161
UEb	10,00 %	BC	060084 BC0162
UEb	10,00 %	BD	060084 BD0001
UEb	10,00 %	BD	060084 BD0002
UEb	10,00 %	BD	060084 BD0003
UEb	10,00 %	BD	060084 BD0004
UEb	10,00 %	BD	060084 BD0005
UEb	10,00 %	BD	060084 BD0006
UEb	10,00 %	BD	060084 BD0007
UEb	10,00 %	BD	060084 BD0008
UEb	10,00 %	BD	060084 BD0009
UEb	10,00 %	BD	060084 BD0010
UEb	10,00 %	BD	060084 BD0011
UEb	10,00 %	BD	060084 BD0012
UEb	10,00 %	BD	060084 BD0013
UEb	10,00 %	BD	060084 BD0014
UEb	10,00 %	BD	060084 BD0015
UEb	10,00 %	BD	060084 BD0016
UEb	10,00 %	BD	060084 BD0018
UEb	10,00 %	BD	060084 BD0019
UEb	10,00 %	BD	060084 BD0020
UEb	10,00 %	BD	060084 BD0022
UEb	10,00 %	BD	060084 BD0024
UEb	10,00 %	BD	060084 BD0025
UEb	10,00 %	BD	060084 BD0026
UEb	10,00 %	BD	060084 BD0027
UEb	10,00 %	BD	060084 BD0028
UEb	10,00 %	BD	060084 BD0029
UEb	10,00 %	BD	060084 BD0030
UEb	10,00 %	BD	060084 BD0031
UEb	10,00 %	BD	060084 BD0032
UEb	10,00 %	BD	060084 BD0033
UEb	10,00 %	BD	060084 BD0034
UEb	10,00 %	BD	060084 BD0035
UEb	10,00 %	BD	060084 BD0036
UEb	10,00 %	BD	060084 BD0037
UEb	10,00 %	BD	060084 BD0038
UEb	10,00 %	BD	060084 BD0039
UEb	10,00 %	BD	060084 BD0040
UEb	10,00 %	BD	060084 BD0041
UEb	10,00 %	BD	060084 BD0042
UEb	10,00 %	BD	060084 BD0043
UEb	10,00 %	BD	060084 BD0045
UEb	10,00 %	BD	060084 BD0046
UEb	10,00 %	BD	060084 BD0047
UEb	10,00 %	BD	060084 BD0048
UEb	10,00 %	BD	060084 BD0049
UEb	10,00 %	BD	060084 BD0050
UEb	10,00 %	BD	060084 BD0051
UEb	10,00 %	BD	060084 BD0052
UEb	10,00 %	BD	060084 BD0053
UEb	10,00 %	BD	060084 BD0054
UEb	10,00 %	BD	060084 BD0055
UEb	10,00 %	BD	060084 BD0056
UEb	10,00 %	BD	060084 BD0057
UEb	10,00 %	BD	060084 BD0058
UEb	10,00 %	BD	060084 BD0059
UEb	10,00 %	BD	060084 BD0062

Mouans-sartoux - taxe d'aménagement - Sections et parcelles cadastrales concernées par des taux majorés

Zonage PLU	Taux majoré taxe d'aménagement	Section	Identifiant parcelle
UEb	10,00 %	BD	060084 BD0065
UEb	10,00 %	BD	060084 BD0066
UEb	10,00 %	BD	060084 BD0069
UEb	10,00 %	BD	060084 BD0071
UEb	10,00 %	BD	060084 BD0072
UEb	10,00 %	BD	060084 BD0073
UEb	10,00 %	BD	060084 BD0074
UEb	10,00 %	BD	060084 BD0075
UEb	10,00 %	BD	060084 BD0076
UEb	10,00 %	BD	060084 BD0077
UEb	10,00 %	BD	060084 BD0079
UEb	10,00 %	BD	060084 BD0080
UEb	10,00 %	BD	060084 BD0081
UEb	10,00 %	BD	060084 BD0083
UEb	10,00 %	BD	060084 BD0084
UEb	10,00 %	BD	060084 BD0085
UEb	10,00 %	BD	060084 BD0086
UEb	10,00 %	BD	060084 BD0088
UEb	10,00 %	BD	060084 BD0089
UEb	10,00 %	BD	060084 BD0090
UEb	10,00 %	BD	060084 BD0091
UEb	10,00 %	BD	060084 BD0093
UEb	10,00 %	BD	060084 BD0095
UEb	10,00 %	BD	060084 BD0096
UEb	10,00 %	BD	060084 BD0097
UEb	10,00 %	BD	060084 BD0098
UEb	10,00 %	BD	060084 BD0101
UEb	10,00 %	BD	060084 BD0102
UEb	10,00 %	BD	060084 BD0103
UEb	10,00 %	BD	060084 BD0105
UEb	10,00 %	BD	060084 BD0109
UEb	10,00 %	BD	060084 BD0110
UEb	10,00 %	BD	060084 BD0111
UEb	10,00 %	BD	060084 BD0112
UEb	10,00 %	BD	060084 BD0113
UEb	10,00 %	BD	060084 BD0114
UEb	10,00 %	BD	060084 BD0115
UEb	10,00 %	BD	060084 BD0116
UEb	10,00 %	BD	060084 BD0117
UEb	10,00 %	BD	060084 BD0118
UEb	10,00 %	BD	060084 BD0119
UEb	10,00 %	BD	060084 BD0120
UEb	10,00 %	BD	060084 BD0121
UEb	10,00 %	BD	060084 BD0122
UEb	10,00 %	BD	060084 BD0123
UEb	10,00 %	BD	060084 BD0124
UEb	10,00 %	BD	060084 BD0125
UEb	10,00 %	BD	060084 BD0126
UEb	10,00 %	BD	060084 BD0127
UEb	10,00 %	BD	060084 BD0128
UEb	10,00 %	BD	060084 BD0129
UEb	10,00 %	BD	060084 BD0130
UEb	10,00 %	BD	060084 BD0131
UEb	10,00 %	BD	060084 BD0132
UEb	10,00 %	BD	060084 BD0133
UEb	10,00 %	BD	060084 BD0134
UEb	10,00 %	BD	060084 BD0135
UEb	10,00 %	BD	060084 BD0136
UEb	10,00 %	BD	060084 BD0137
UEb	10,00 %	BD	060084 BD0138
UEb	10,00 %	BD	060084 BD0139
UEb	10,00 %	BD	060084 BD0140
UEb	10,00 %	BD	060084 BD0141
UEb	10,00 %	BD	060084 BD0142
UEb	10,00 %	BD	060084 BD0143
UEb	10,00 %	BD	060084 BD0144
UEb	10,00 %	BD	060084 BD0145
UEb	10,00 %	BD	060084 BD0146
UEb	10,00 %	BD	060084 BD0147
UEb	10,00 %	BD	060084 BD0149
UEb	10,00 %	BD	060084 BD0150
UEb	10,00 %	BD	060084 BD0151
UEb	10,00 %	BD	060084 BD0152
UEb	10,00 %	BD	060084 BD0153
UEb	10,00 %	BD	060084 BD0154
UEb	10,00 %	BD	060084 BD0155
UEb	10,00 %	BD	060084 BD0158
UEb	10,00 %	BD	060084 BD0159
UEb	10,00 %	BD	060084 BD0160
UEb	10,00 %	BD	060084 BD0161

Mouans-sartoux - taxe d'aménagement - Sections et parcelles cadastrales concernées par des taux majorés

Zonage PLU	Taux majoré taxe d'aménagement	Section	Identifiant parcelle
UEb	10,00 %	BD	060084 BD0162
UEb	10,00 %	BD	060084 BD0163
UEb	10,00 %	BD	060084 BD0164
UEb	10,00 %	BD	060084 BD0165
UEb	10,00 %	BD	060084 BD0166
UEb	10,00 %	BD	060084 BD0167
UEb	10,00 %	BD	060084 BD0168
UEb	10,00 %	BD	060084 BD0169
UEb	10,00 %	BD	060084 BD0170
UEb	10,00 %	BD	060084 BD0171
UEb	10,00 %	BD	060084 BD0172
UEb	10,00 %	BD	060084 BD0173
UEb	10,00 %	BD	060084 BD0174
UEb	10,00 %	BD	060084 BD0175
UEb	10,00 %	BD	060084 BD0176
UEb	10,00 %	BD	060084 BD0177
UEb	10,00 %	BD	060084 BD0178
UEb	10,00 %	BD	060084 BD0179
UEb	10,00 %	BD	060084 BD0180
UEb	10,00 %	BD	060084 BD0181
UEb	10,00 %	BD	060084 BD0184
UEb	10,00 %	BD	060084 BD0185
UEb	10,00 %	BD	060084 BD0186
UEb	10,00 %	BD	060084 BD0187
UEb	10,00 %	BD	060084 BD0188
UEb	10,00 %	BD	060084 BD0189
UEb	10,00 %	BD	060084 BD0190
UEb	10,00 %	BD	060084 BD0191
UEb	10,00 %	BD	060084 BD0192
UEb	10,00 %	BD	060084 BD0193
UEb	10,00 %	BD	060084 BD0194
UEb	10,00 %	BD	060084 BD0195
UEb	10,00 %	BE	060084 BE0001
UEb	10,00 %	BE	060084 BE0002
UEb	10,00 %	BE	060084 BE0003
UEb	10,00 %	BE	060084 BE0004
UEb	10,00 %	BE	060084 BE0005
UEb	10,00 %	BE	060084 BE0007
UEb	10,00 %	BE	060084 BE0011
UEb	10,00 %	BE	060084 BE0012
UEb	10,00 %	BE	060084 BE0014
UEb	10,00 %	BE	060084 BE0015
UEb	10,00 %	BE	060084 BE0016
UEb	10,00 %	BE	060084 BE0017
UEb	10,00 %	BE	060084 BE0018
UEb	10,00 %	BE	060084 BE0020
UEb	10,00 %	BE	060084 BE0021
UEb	10,00 %	BE	060084 BE0022
UEb	10,00 %	BE	060084 BE0023
UEb	10,00 %	BE	060084 BE0024
UEb	10,00 %	BE	060084 BE0026
UEb	10,00 %	BE	060084 BE0028
UEb	10,00 %	BE	060084 BE0029
UEb	10,00 %	BE	060084 BE0030
UEb	10,00 %	BE	060084 BE0031
UEb	10,00 %	BE	060084 BE0032
UEb	10,00 %	BE	060084 BE0033
UEb	10,00 %	BE	060084 BE0034
UEb	10,00 %	BE	060084 BE0035
UEb	10,00 %	BE	060084 BE0036
UEb	10,00 %	BE	060084 BE0038
UEb	10,00 %	BE	060084 BE0039
UEb	10,00 %	BE	060084 BE0040
UEb	10,00 %	BE	060084 BE0042
UEb	10,00 %	BE	060084 BE0043
UEb	10,00 %	BE	060084 BE0044
UEb	10,00 %	BE	060084 BE0045
UEb	10,00 %	BE	060084 BE0046
UEb	10,00 %	BE	060084 BE0048
UEb	10,00 %	BE	060084 BE0049
UEb	10,00 %	BE	060084 BE0055
UEb	10,00 %	BE	060084 BE0056
UEb	10,00 %	BE	060084 BE0057
UEb	10,00 %	BE	060084 BE0058
UEb	10,00 %	BE	060084 BE0059
UEb	10,00 %	BE	060084 BE0062
UEb	10,00 %	BE	060084 BE0064
UEb	10,00 %	BE	060084 BE0066
UEb	10,00 %	BE	060084 BE0067
UEb	10,00 %	BE	060084 BE0070

Mouans-sartoux - taxe d'aménagement - Sections et parcelles cadastrales concernées par des taux majorés

Zonage PLU	Taux majoré taxe d'aménagement	Section	Identifiant parcelle
UEb	10,00 %	BE	060084 BE0071
UEb	10,00 %	BE	060084 BE0073
UEb	10,00 %	BE	060084 BE0075
UEb	10,00 %	BE	060084 BE0077
UEb	10,00 %	BE	060084 BE0078
UEb	10,00 %	BE	060084 BE0079
UEb	10,00 %	BE	060084 BE0080
UEb	10,00 %	BE	060084 BE0081
UEb	10,00 %	BE	060084 BE0082
UEb	10,00 %	BE	060084 BE0083
UEb	10,00 %	BE	060084 BE0085
UEb	10,00 %	BE	060084 BE0086
UEb	10,00 %	BE	060084 BE0087
UEb	10,00 %	BE	060084 BE0088
UEb	10,00 %	BE	060084 BE0090
UEb	10,00 %	BE	060084 BE0091
UEb	10,00 %	BE	060084 BE0092
UEb	10,00 %	BE	060084 BE0093
UEb	10,00 %	BE	060084 BE0094
UEb	10,00 %	BE	060084 BE0095
UEb	10,00 %	BE	060084 BE0096
UEb	10,00 %	BE	060084 BE0097
UEb	10,00 %	BE	060084 BE0098
UEb	10,00 %	BE	060084 BE0099
UEb	10,00 %	BE	060084 BE0100
UEb	10,00 %	BE	060084 BE0102
UEb	10,00 %	BE	060084 BE0103
UEb	10,00 %	BE	060084 BE0105
UEb	10,00 %	BE	060084 BE0106
UEb	10,00 %	BE	060084 BE0107
UEb	10,00 %	BE	060084 BE0109
UEb	10,00 %	BE	060084 BE0110
UEb	10,00 %	BE	060084 BE0111
UEb	10,00 %	BE	060084 BE0112
UEb	10,00 %	BE	060084 BE0113
UEb	10,00 %	BE	060084 BE0114
UEb	10,00 %	BE	060084 BE0115
UEb	10,00 %	BE	060084 BE0126
UEb	10,00 %	BE	060084 BE0127
UEb	10,00 %	BE	060084 BE0128
UEb	10,00 %	BE	060084 BE0129
UEb	10,00 %	BE	060084 BE0130
UEb	10,00 %	BE	060084 BE0131
UEb	10,00 %	BE	060084 BE0132
UEb	10,00 %	BE	060084 BE0133
UEb	10,00 %	BE	060084 BE0134
UEb	10,00 %	BE	060084 BE0135
UEb	10,00 %	BE	060084 BE0136
UEb	10,00 %	BE	060084 BE0137
UEb	10,00 %	BE	060084 BE0138
UEb	10,00 %	BE	060084 BE0139
UEb	10,00 %	BE	060084 BE0140
UEb	10,00 %	BE	060084 BE0141
UEb	10,00 %	BE	060084 BE0142
UEb	10,00 %	BE	060084 BE0143
UEb	10,00 %	BE	060084 BE0144
UEb	10,00 %	BE	060084 BE0145
UEb	10,00 %	BE	060084 BE0146
UEb	10,00 %	BE	060084 BE0147
UEb	10,00 %	BE	060084 BE0148
UEb	10,00 %	BE	060084 BE0149
UEb	10,00 %	BE	060084 BE0150
UEb	10,00 %	BE	060084 BE0151
UEb	10,00 %	BE	060084 BE0152
UEb	10,00 %	BE	060084 BE0153
UEb	10,00 %	BE	060084 BE0157
UEb	10,00 %	BE	060084 BE0158
UEb	10,00 %	BE	060084 BE0159
UEb	10,00 %	BE	060084 BE0160
UEb	10,00 %	BE	060084 BE0161
UEb	10,00 %	BE	060084 BE0162
UEb	10,00 %	BE	060084 BE0163
UEb	10,00 %	BE	060084 BE0168
UEb	10,00 %	BE	060084 BE0169
UEb	10,00 %	BE	060084 BE0170
UEb	10,00 %	BE	060084 BE0171
UEb	10,00 %	BE	060084 BE0173
UEb	10,00 %	BE	060084 BE0175
UEb	10,00 %	BE	060084 BE0176
UEb	10,00 %	BE	060084 BE0177



Mouans-sartoux - taxe d'aménagement - Sections et parcelles cadastrales concernées par des taux majorés

Zonage PLU	Taux majoré taxe d'aménagement	Section	Identifiant parcelle
UEb	10,00 %	BE	060084 BE0179
UEb	10,00 %	BE	060084 BE0180
UEb	10,00 %	BE	060084 BE0187
UEb	10,00 %	BE	060084 BE0188
UEb	10,00 %	BE	060084 BE0189
UEb	10,00 %	BE	060084 BE0190
UEb	10,00 %	BE	060084 BE0191
UEb	10,00 %	BE	060084 BE0192
UEb	10,00 %	BE	060084 BE0193
UEb	10,00 %	BE	060084 BE0194
UEb	10,00 %	BE	060084 BE0195
UEb	10,00 %	BE	060084 BE0196
UEb	10,00 %	BE	060084 BE0197
UEb	10,00 %	BE	060084 BE0198
UEb	10,00 %	BE	060084 BE0199
UEb	10,00 %	BE	060084 BE0200
UEb	10,00 %	BE	060084 BE0201
UEb	10,00 %	BE	060084 BE0210
UEb	10,00 %	BE	060084 BE0211
UEb	10,00 %	BE	060084 BE0212
UEb	10,00 %	BE	060084 BE0213
UEb	10,00 %	BE	060084 BE0214
UEb	10,00 %	BE	060084 BE0215
UEb	10,00 %	BE	060084 BE0216
UEb	10,00 %	BE	060084 BE0217
UEb	10,00 %	BE	060084 BE0218
UEb	10,00 %	BE	060084 BE0219
UEb	10,00 %	BE	060084 BE0220
UEb	10,00 %	BE	060084 BE0221
UEb	10,00 %	BE	060084 BE0222
UEb	10,00 %	BE	060084 BE0223
UEb	10,00 %	BE	060084 BE0224
UEb	10,00 %	BE	060084 BE0225
UEb	10,00 %	BE	060084 BE0228
UEb	10,00 %	BE	060084 BE0229
UEa	10,00 %	BH	060084 BH0029
UEa	10,00 %	BH	060084 BH0030
UEa	10,00 %	BH	060084 BH0031
UEa	10,00 %	BH	060084 BH0032
UEa	10,00 %	BH	060084 BH0033
UEa	10,00 %	BH	060084 BH0034
UEa	10,00 %	BH	060084 BH0035
UEa	10,00 %	BH	060084 BH0036
UEa	10,00 %	BH	060084 BH0037
UEa	10,00 %	BH	060084 BH0038
UEb	10,00 %	BH	060084 BH0044
UEb	10,00 %	BH	060084 BH0045
UEb	10,00 %	BH	060084 BH0047
UEb	10,00 %	BH	060084 BH0048
UEb	10,00 %	BH	060084 BH0049
UEb	10,00 %	BH	060084 BH0050
UEb	10,00 %	BH	060084 BH0051
UEa	10,00 %	BK	060084 BK0001
UEa	10,00 %	BK	060084 BK0002
UEa	10,00 %	BK	060084 BK0003
UEa	10,00 %	BK	060084 BK0004
UEa	10,00 %	BK	060084 BK0005
UEa	10,00 %	BK	060084 BK0006
UEa	10,00 %	BK	060084 BK0007
UEa	10,00 %	BK	060084 BK0008
UEa	10,00 %	BK	060084 BK0009
UEa	10,00 %	BK	060084 BK0010
UEa	10,00 %	BK	060084 BK0011
UEa	10,00 %	BK	060084 BK0012
UEa	10,00 %	BK	060084 BK0013
UEa	10,00 %	BK	060084 BK0014
UEa	10,00 %	BK	060084 BK0015
UEa	10,00 %	BK	060084 BK0016
UEa	10,00 %	BK	060084 BK0017
UEa	10,00 %	BK	060084 BK0018
UEa	10,00 %	BK	060084 BK0019
UEa	10,00 %	BK	060084 BK0020
UEa	10,00 %	BK	060084 BK0023
UEa	10,00 %	BK	060084 BK0024
UEa	10,00 %	BK	060084 BK0026
UEa	10,00 %	BK	060084 BK0027
UEa	10,00 %	BK	060084 BK0028
UEa	10,00 %	BK	060084 BK0029
UEa	10,00 %	BK	060084 BK0030
UEa	10,00 %	BK	060084 BK0031

Mouans-sartoux - taxe d'aménagement - Sections et parcelles cadastrales concernées par des taux majorés

Zonage PLU	Taux majoré taxe d'aménagement	Section	Identifiant parcelle
UEa	10,00 %	BK	060084 BK0032
UEa	10,00 %	BK	060084 BK0033
UEa	10,00 %	BK	060084 BK0034
UEa	10,00 %	BK	060084 BK0035
UEa	10,00 %	BK	060084 BK0036
UEa	10,00 %	BK	060084 BK0037
UEa	10,00 %	BK	060084 BK0038
UEa	10,00 %	BK	060084 BK0039
UEa	10,00 %	BK	060084 BK0040
UEa	10,00 %	BK	060084 BK0042
UEa	10,00 %	BK	060084 BK0043
UEa	10,00 %	BK	060084 BK0044
UEa	10,00 %	BK	060084 BK0045
UEa	10,00 %	BK	060084 BK0046
UEa	10,00 %	BK	060084 BK0047
UEa	10,00 %	BK	060084 BK0049
UEa	10,00 %	BK	060084 BK0050
UEa	10,00 %	BK	060084 BK0051
UEa	10,00 %	BK	060084 BK0052
UEa	10,00 %	BK	060084 BK0053
UEa	10,00 %	BK	060084 BK0054
UEa	10,00 %	BK	060084 BK0055
UEa	10,00 %	BK	060084 BK0056
UEa	10,00 %	BK	060084 BK0057
UEa	10,00 %	BK	060084 BK0058
UEa	10,00 %	BK	060084 BK0059
UEa	10,00 %	BK	060084 BK0060
UEa	10,00 %	BK	060084 BK0062
UEa	10,00 %	BK	060084 BK0065
UEa	10,00 %	BK	060084 BK0070
UEa	10,00 %	BK	060084 BK0071
UEa	10,00 %	BK	060084 BK0072
UEa	10,00 %	BK	060084 BK0073
UEa	10,00 %	BK	060084 BK0074
UEa	10,00 %	BK	060084 BK0075
UEa	10,00 %	BK	060084 BK0076
UEa	10,00 %	BK	060084 BK0077
UEa	10,00 %	BK	060084 BK0078
UEa	10,00 %	BK	060084 BK0079
UEa	10,00 %	BK	060084 BK0080
UEa	10,00 %	BK	060084 BK0081
UEa	10,00 %	BK	060084 BK0082
UEa	10,00 %	BK	060084 BK0083
UEa	10,00 %	BK	060084 BK0085
UEa	10,00 %	BK	060084 BK0086
UEa	10,00 %	BK	060084 BK0087
UEa	10,00 %	BK	060084 BK0088
UEa	10,00 %	BK	060084 BK0089
UEa	10,00 %	BK	060084 BK0090
UEa	10,00 %	BK	060084 BK0092
UEa	10,00 %	BK	060084 BK0093
UEa	10,00 %	BK	060084 BK0099
UEa	10,00 %	BK	060084 BK0100
UEa	10,00 %	BK	060084 BK0101
UEa	10,00 %	BK	060084 BK0102
UEa	10,00 %	BK	060084 BK0103
UEa	10,00 %	BK	060084 BK0104
UEa	10,00 %	BK	060084 BK0105
UEa	10,00 %	BK	060084 BK0106
UEa	10,00 %	BK	060084 BK0107
UEa	10,00 %	BK	060084 BK0133
UEa	10,00 %	BK	060084 BK0134
UEa	10,00 %	BK	060084 BK0136
UEa	10,00 %	BK	060084 BK0137
UEa	10,00 %	BK	060084 BK0139
UEa	10,00 %	BK	060084 BK0140
UEa	10,00 %	BK	060084 BK0141
UEa	10,00 %	BK	060084 BK0142
UEa	10,00 %	BK	060084 BK0143
UEa	10,00 %	BK	060084 BK0144
UEa	10,00 %	BK	060084 BK0145
UEa	10,00 %	BK	060084 BK0146
UEa	10,00 %	BK	060084 BK0147
UEa	10,00 %	BK	060084 BK0148
UEa	10,00 %	BK	060084 BK0149
UEa	10,00 %	BK	060084 BK0150
UEa	10,00 %	BK	060084 BK0151
UEa	10,00 %	BK	060084 BK0152
UEa	10,00 %	BK	060084 BK0159
UEa	10,00 %	BK	060084 BK0160

Mouans-sartoux - taxe d'aménagement - Sections et parcelles cadastrales concernées par des taux majorés

Zonage PLU	Taux majoré taxe d'aménagement	Section	Identifiant parcelle
UEa	10,00 %	BK	060084 BK0161
UEa	10,00 %	BK	060084 BK0162
UEa	10,00 %	BK	060084 BK0163
UEa	10,00 %	BK	060084 BK0164
UEa	10,00 %	BK	060084 BK0165
UEa	10,00 %	BK	060084 BK0166
UEa	10,00 %	BK	060084 BK0181
UEa	10,00 %	BK	060084 BK0182
UEa	10,00 %	BK	060084 BK0183
UEa	10,00 %	BK	060084 BK0185
UEa	10,00 %	BK	060084 BK0186
UEa	10,00 %	BK	060084 BK0196
UEa	10,00 %	BK	060084 BK0197
UEa	10,00 %	BK	060084 BK0198
UEa	10,00 %	BK	060084 BK0199
UEa	10,00 %	BK	060084 BK0200
UEa	10,00 %	BK	060084 BK0201
UEa	10,00 %	BK	060084 BK0202
UEa	10,00 %	BK	060084 BK0203
UEa	10,00 %	BK	060084 BK0206
UEa	10,00 %	BK	060084 BK0207
UEa	10,00 %	BK	060084 BK0208
UEa	10,00 %	BK	060084 BK0209
UEa	10,00 %	BK	060084 BK0210
UEa	10,00 %	BK	060084 BK0213
UEa	10,00 %	BK	060084 BK0214
UEa	10,00 %	BK	060084 BK0215
UEa	10,00 %	BK	060084 BK0216
UEa	10,00 %	BK	060084 BK0217
UEa	10,00 %	BK	060084 BK0218
UEa	10,00 %	BK	060084 BK0219
UEa	10,00 %	BL	060084 BL0057
UEa	10,00 %	BL	060084 BL0058
UEa	10,00 %	BL	060084 BL0059
UEa	10,00 %	BL	060084 BL0060
UEa	10,00 %	BL	060084 BL0061
UEa	10,00 %	BL	060084 BL0062
UEa	10,00 %	BL	060084 BL0063
UEa	10,00 %	BL	060084 BL0066
UEa	10,00 %	BL	060084 BL0067
UEb	10,00 %	BP	060084 BP0002
UEb	10,00 %	BP	060084 BP0003
UEb	10,00 %	BP	060084 BP0004
UEb	10,00 %	BP	060084 BP0006
UEb	10,00 %	BP	060084 BP0007
UEb	10,00 %	BP	060084 BP0010
UEb	10,00 %	BP	060084 BP0011
UEb	10,00 %	BP	060084 BP0012
UEb	10,00 %	BP	060084 BP0013
UEb	10,00 %	BP	060084 BP0014
UEb	10,00 %	BP	060084 BP0015
UEb	10,00 %	BP	060084 BP0016
UEb	10,00 %	BP	060084 BP0017
UEb	10,00 %	BP	060084 BP0018
UEb	10,00 %	BP	060084 BP0019
UEb	10,00 %	BP	060084 BP0020
UEb	10,00 %	BP	060084 BP0021
UEb	10,00 %	BP	060084 BP0022
UEb	10,00 %	BP	060084 BP0023
UEb	10,00 %	BP	060084 BP0024
UEb	10,00 %	BP	060084 BP0025
UEb	10,00 %	BP	060084 BP0026
UEb	10,00 %	BP	060084 BP0028
UEb	10,00 %	BP	060084 BP0029
UEb	10,00 %	BP	060084 BP0031
UEb	10,00 %	BP	060084 BP0032
UEb	10,00 %	BP	060084 BP0033
UEb	10,00 %	BP	060084 BP0034
UEb	10,00 %	BP	060084 BP0035
UEb	10,00 %	BP	060084 BP0036
UEb	10,00 %	BP	060084 BP0037
UEb	10,00 %	BP	060084 BP0038
UEb	10,00 %	BP	060084 BP0039
UEb	10,00 %	BP	060084 BP0040
UEb	10,00 %	BP	060084 BP0041
UEb	10,00 %	BP	060084 BP0042
UEb	10,00 %	BP	060084 BP0043
UEb	10,00 %	BP	060084 BP0044
UEb	10,00 %	BP	060084 BP0045
UEb	10,00 %	BP	060084 BP0046

Mouans-sartoux - taxe d'aménagement - Sections et parcelles cadastrales concernées par des taux majorés

Zonage PLU	Taux majoré taxe d'aménagement	Section	Identifiant parcelle
UEb	10,00 %	BP	060084 BP0047
UEb	10,00 %	BP	060084 BP0048
UEb	10,00 %	BP	060084 BP0049
UEb	10,00 %	BP	060084 BP0050
UEb	10,00 %	BP	060084 BP0051
UEb	10,00 %	BP	060084 BP0052
UEb	10,00 %	BP	060084 BP0053
UEb	10,00 %	BP	060084 BP0054
UEb	10,00 %	BP	060084 BP0055
UEb	10,00 %	BP	060084 BP0056
UEb	10,00 %	BP	060084 BP0057
UEb	10,00 %	BP	060084 BP0059
UEb	10,00 %	BP	060084 BP0060
UEb	10,00 %	BP	060084 BP0063
UEb	10,00 %	BP	060084 BP0064
UEb	10,00 %	BP	060084 BP0065
UEb	10,00 %	BP	060084 BP0066
UEb	10,00 %	BP	060084 BP0067
UEb	10,00 %	BP	060084 BP0068
UEb	10,00 %	BP	060084 BP0069
UEb	10,00 %	BP	060084 BP0070
UEb	10,00 %	BP	060084 BP0071
UEb	10,00 %	BP	060084 BP0072
UEb	10,00 %	BP	060084 BP0073
UEb	10,00 %	BP	060084 BP0074
UEb	10,00 %	BP	060084 BP0076
UEb	10,00 %	BP	060084 BP0077
UEb	10,00 %	BP	060084 BP0078
UEb	10,00 %	BP	060084 BP0079
UEb	10,00 %	BP	060084 BP0080
UEb	10,00 %	BP	060084 BP0081
UEb	10,00 %	BP	060084 BP0082
UEb	10,00 %	BP	060084 BP0083
UEb	10,00 %	BP	060084 BP0085
UEb	10,00 %	BP	060084 BP0086
UEb	10,00 %	BP	060084 BP0087
UEb	10,00 %	BP	060084 BP0088
UEb	10,00 %	BP	060084 BP0089
UEb	10,00 %	BP	060084 BP0090
UEb	10,00 %	BP	060084 BP0092
UEb	10,00 %	BP	060084 BP0093
UEb	10,00 %	BP	060084 BP0094
UEb	10,00 %	BP	060084 BP0095
UEb	10,00 %	BP	060084 BP0096
UEb	10,00 %	BP	060084 BP0097
UEb	10,00 %	BP	060084 BP0098
UEb	10,00 %	BP	060084 BP0099
UEb	10,00 %	BP	060084 BP0100
UEb	10,00 %	BP	060084 BP0101
UEb	10,00 %	BP	060084 BP0102
UEb	10,00 %	BP	060084 BP0103
UEb	10,00 %	BP	060084 BP0104
UEb	10,00 %	BP	060084 BP0105
UEb	10,00 %	BP	060084 BP0106
UEb	10,00 %	BP	060084 BP0107
UEb	10,00 %	BP	060084 BP0108
UEb	10,00 %	BP	060084 BP0110
UEb	10,00 %	BP	060084 BP0111
UEb	10,00 %	BP	060084 BP0112
UEb	10,00 %	BP	060084 BP0113
UEb	10,00 %	BP	060084 BP0114
UEb	10,00 %	BP	060084 BP0115
UEb	10,00 %	BP	060084 BP0116
UEb	10,00 %	BP	060084 BP0117
UEb	10,00 %	BP	060084 BP0118
UEb	10,00 %	BP	060084 BP0119
UEb	10,00 %	BP	060084 BP0120
UEb	10,00 %	BP	060084 BP0121
UEb	10,00 %	BP	060084 BP0122
UEb	10,00 %	BP	060084 BP0124
UEb	10,00 %	BP	060084 BP0125
UEb	10,00 %	BP	060084 BP0126
UEb	10,00 %	BP	060084 BP0127
UEb	10,00 %	BP	060084 BP0128
UEb	10,00 %	BP	060084 BP0130
UEb	10,00 %	BP	060084 BP0131
UEb	10,00 %	BP	060084 BP0132
UEb	10,00 %	BP	060084 BP0133
UEb	10,00 %	BP	060084 BP0134
UEb	10,00 %	BP	060084 BP0135

Mouans-sartoux - taxe d'aménagement - Sections et parcelles cadastrales concernées par des taux majorés

Zonage PLU	Taux majoré taxe d'aménagement	Section	Identifiant parcelle
UEb	10,00 %	BP	060084 BP0138
UEb	10,00 %	BP	060084 BP0140
UEb	10,00 %	BP	060084 BP0141
UEb	10,00 %	BP	060084 BP0142
UEb	10,00 %	BP	060084 BP0143
UEb	10,00 %	BP	060084 BP0144
UEb	10,00 %	BR	060084 BR0001
UEb	10,00 %	BR	060084 BR0002
UEb	10,00 %	BR	060084 BR0003
UEb	10,00 %	BR	060084 BR0005
UEb	10,00 %	BR	060084 BR0006
UEb	10,00 %	BR	060084 BR0007
UEb	10,00 %	BR	060084 BR0009
UEb	10,00 %	BR	060084 BR0010
UEb	10,00 %	BR	060084 BR0011
UEb	10,00 %	BR	060084 BR0013
UEb	10,00 %	BR	060084 BR0014
UEb	10,00 %	BR	060084 BR0016
UEb	10,00 %	BR	060084 BR0017
UEb	10,00 %	BR	060084 BR0019
UEb	10,00 %	BR	060084 BR0020
UEb	10,00 %	BR	060084 BR0021
UEb	10,00 %	BR	060084 BR0022
UEb	10,00 %	BR	060084 BR0023
UEb	10,00 %	BR	060084 BR0024
UEb	10,00 %	BR	060084 BR0025
UEb	10,00 %	BR	060084 BR0026
UEb	10,00 %	BR	060084 BR0027
UEb	10,00 %	BR	060084 BR0028
UEb	10,00 %	BR	060084 BR0029
UEb	10,00 %	BR	060084 BR0030
UEb	10,00 %	BR	060084 BR0032
UEb	10,00 %	BR	060084 BR0033
UEb	10,00 %	BR	060084 BR0034
UEb	10,00 %	BR	060084 BR0035
UEb	10,00 %	BR	060084 BR0040
UEb	10,00 %	BR	060084 BR0045
UEb	10,00 %	BR	060084 BR0047
UEb	10,00 %	BR	060084 BR0048
UEb	10,00 %	BR	060084 BR0049
UEb	10,00 %	BR	060084 BR0050
UEb	10,00 %	BR	060084 BR0051
UEb	10,00 %	BR	060084 BR0052
UEb	10,00 %	BR	060084 BR0053
UEb	10,00 %	BR	060084 BR0054
UEb	10,00 %	BR	060084 BR0055
UEb	10,00 %	BR	060084 BR0056
UEb	10,00 %	BR	060084 BR0057
UEb	10,00 %	BR	060084 BR0058
UEb	10,00 %	BR	060084 BR0059
UEb	10,00 %	BR	060084 BR0060
UEb	10,00 %	BR	060084 BR0061
UEb	10,00 %	BR	060084 BR0062
UEb	10,00 %	BR	060084 BR0063
UEb	10,00 %	BR	060084 BR0064
UEb	10,00 %	BR	060084 BR0065
UEb	10,00 %	BR	060084 BR0066
UEb	10,00 %	BR	060084 BR0067
UEb	10,00 %	BR	060084 BR0068
UEb	10,00 %	BR	060084 BR0069
UEb	10,00 %	BR	060084 BR0070
UEb	10,00 %	BR	060084 BR0071
UEb	10,00 %	BR	060084 BR0073
UEb	10,00 %	BR	060084 BR0075
UEb	10,00 %	BR	060084 BR0076
UEb	10,00 %	BR	060084 BR0082
UEb	10,00 %	BR	060084 BR0083
UEb	10,00 %	BR	060084 BR0084
UEb	10,00 %	BR	060084 BR0085
UEb	10,00 %	BR	060084 BR0086
UEb	10,00 %	BR	060084 BR0087
UEb	10,00 %	BR	060084 BR0088
UEb	10,00 %	BR	060084 BR0089
UEb	10,00 %	BR	060084 BR0090
UEb	10,00 %	BR	060084 BR0092
UEb	10,00 %	BR	060084 BR0093
UEb	10,00 %	BR	060084 BR0094
UEb	10,00 %	BR	060084 BR0095
UEb	10,00 %	BR	060084 BR0096
UEb	10,00 %	BR	060084 BR0097

Mouans-sartoux - taxe d'aménagement - Sections et parcelles cadastrales concernées par des taux majorés

Zonage PLU	Taux majoré taxe d'aménagement	Section	Identifiant parcelle
UEb	10,00 %	BR	060084 BR0098
UEb	10,00 %	BR	060084 BR0100
UEb	10,00 %	BR	060084 BR0101
UEb	10,00 %	BR	060084 BR0102
UEb	10,00 %	BR	060084 BR0103
UEb	10,00 %	BR	060084 BR0104
UEb	10,00 %	BR	060084 BR0105
UEb	10,00 %	BR	060084 BR0106
UEb	10,00 %	BR	060084 BR0107
UEb	10,00 %	BR	060084 BR0108
UEb	10,00 %	BR	060084 BR0109
UEb	10,00 %	BR	060084 BR0110
UEb	10,00 %	BR	060084 BR0111
UEb	10,00 %	BR	060084 BR0112
UEb	10,00 %	BR	060084 BR0118
UEb	10,00 %	BR	060084 BR0120
UEb	10,00 %	BR	060084 BR0121
UEb	10,00 %	BR	060084 BR0122
UEb	10,00 %	BR	060084 BR0123
UEb	10,00 %	BR	060084 BR0124
UEb	10,00 %	BR	060084 BR0125
UEb	10,00 %	BR	060084 BR0126
UEb	10,00 %	BR	060084 BR0127
UEb	10,00 %	BR	060084 BR0128
UEb	10,00 %	BR	060084 BR0129
UEb	10,00 %	BR	060084 BR0130
UEb	10,00 %	BR	060084 BR0132
UEb	10,00 %	BR	060084 BR0133
UEb	10,00 %	BR	060084 BR0134
UEb	10,00 %	BR	060084 BR0138
UEb	10,00 %	BR	060084 BR0139
UEb	10,00 %	BR	060084 BR0140
UEb	10,00 %	BR	060084 BR0141
UEb	10,00 %	BR	060084 BR0142
UEb	10,00 %	BR	060084 BR0143
UEb	10,00 %	BR	060084 BR0144
UEb	10,00 %	BR	060084 BR0145
UEb	10,00 %	BR	060084 BR0146
UEb	10,00 %	BR	060084 BR0147
UEb	10,00 %	BR	060084 BR0148
UEb	10,00 %	BR	060084 BR0149
UEb	10,00 %	BR	060084 BR0150
UEb	10,00 %	BR	060084 BR0152
UEb	10,00 %	BR	060084 BR0153
UEb	10,00 %	BR	060084 BR0154
UEb	10,00 %	BR	060084 BR0155
UEb	10,00 %	BR	060084 BR0156
UEb	10,00 %	BR	060084 BR0157
UEb	10,00 %	BR	060084 BR0158
UEb	10,00 %	BR	060084 BR0159
UEb	10,00 %	BR	060084 BR0160
UEb	10,00 %	BR	060084 BR0161
UEb	10,00 %	BR	060084 BR0162
UEb	10,00 %	BR	060084 BR0163
UEb	10,00 %	BR	060084 BR0164
UEb	10,00 %	BR	060084 BR0165
UEb	10,00 %	BR	060084 BR0166
UEb	10,00 %	BR	060084 BR0167
UEb	10,00 %	BR	060084 BR0168
UEb	10,00 %	BR	060084 BR0169
UEb	10,00 %	BR	060084 BR0170
UEb	10,00 %	BR	060084 BR0171
UEb	10,00 %	BR	060084 BR0172
UEb	10,00 %	BR	060084 BR0173
UEb	10,00 %	BS	060084 BS0001
UEb	10,00 %	BS	060084 BS0003
UEb	10,00 %	BS	060084 BS0004
UEb	10,00 %	BS	060084 BS0005
UEb	10,00 %	BS	060084 BS0006
UEb	10,00 %	BS	060084 BS0010
UEb	10,00 %	BS	060084 BS0011
UEb	10,00 %	BS	060084 BS0012
UEb	10,00 %	BS	060084 BS0013
UEb	10,00 %	BS	060084 BS0014
UEb	10,00 %	BS	060084 BS0015
UEb	10,00 %	BS	060084 BS0016
UEb	10,00 %	BS	060084 BS0017
UEb	10,00 %	BS	060084 BS0018
UEb	10,00 %	BS	060084 BS0019
UEb	10,00 %	BS	060084 BS0020

Mouans-sartoux - taxe d'aménagement - Sections et parcelles cadastrales concernées par des taux majorés

Zonage PLU	Taux majoré taxe d'aménagement	Section	Identifiant parcelle
UEb	10,00 %	BS	060084 BS0021
UEb	10,00 %	BS	060084 BS0022
UEb	10,00 %	BS	060084 BS0023
UEb	10,00 %	BS	060084 BS0024
UEb	10,00 %	BS	060084 BS0025
UEb	10,00 %	BS	060084 BS0026
UEb	10,00 %	BS	060084 BS0027
UEb	10,00 %	BS	060084 BS0028
UEb	10,00 %	BS	060084 BS0029
UEb	10,00 %	BS	060084 BS0030
UEb	10,00 %	BS	060084 BS0031
UEb	10,00 %	BS	060084 BS0032
UEb	10,00 %	BS	060084 BS0033
UEb	10,00 %	BS	060084 BS0034
UEb	10,00 %	BS	060084 BS0035
UEb	10,00 %	BS	060084 BS0036
UEb	10,00 %	BS	060084 BS0037
UEb	10,00 %	BS	060084 BS0038
UEb	10,00 %	BS	060084 BS0039
UEb	10,00 %	BS	060084 BS0040
UEb	10,00 %	BS	060084 BS0041
UEb	10,00 %	BS	060084 BS0042
UEb	10,00 %	BS	060084 BS0044
UEb	10,00 %	BS	060084 BS0045
UEb	10,00 %	BS	060084 BS0046
UEb	10,00 %	BS	060084 BS0078
UEb	10,00 %	BS	060084 BS0079
UEb	10,00 %	BS	060084 BS0080
UEb	10,00 %	BS	060084 BS0081
UEb	10,00 %	BS	060084 BS0082
UEb	10,00 %	BS	060084 BS0089
UEb	10,00 %	BS	060084 BS0090
UEb	10,00 %	BS	060084 BS0097
UEb	10,00 %	BS	060084 BS0098
UEb	10,00 %	BT	060084 BT0029
UEb	10,00 %	BV	060084 BV0008
UEb	10,00 %	BV	060084 BV0009
UEb	10,00 %	BV	060084 BV0010
UEb	10,00 %	BV	060084 BV0011
UEb	10,00 %	BV	060084 BV0012
UEb	10,00 %	BV	060084 BV0013
UEb	10,00 %	BV	060084 BV0014
UEb	10,00 %	BV	060084 BV0020
UEb	10,00 %	BV	060084 BV0021
UEb	10,00 %	BV	060084 BV0025
UEb	10,00 %	BV	060084 BV0090
UEb	10,00 %	BV	060084 BV0091
UEb	10,00 %	BV	060084 BV0092
UEb	10,00 %	BV	060084 BV0093
UEb	10,00 %	BV	060084 BV0094
UEb	10,00 %	BV	060084 BV0106
UEb	10,00 %	BV	060084 BV0107
UEb	10,00 %	BV	060084 BV0118
UEb	10,00 %	BV	060084 BV0119
UEb	10,00 %	BV	060084 BV0120
UEb	10,00 %	BV	060084 BV0121
UEb	10,00 %	BV	060084 BV0122
UEb	10,00 %	BW	060084 BW0007
UEb	10,00 %	BW	060084 BW0008
UEb	10,00 %	BW	060084 BW0010
UEb	10,00 %	BW	060084 BW0011
UEb	10,00 %	BW	060084 BW0012
UEb	10,00 %	BW	060084 BW0013
UEb	10,00 %	BW	060084 BW0014
UEb	10,00 %	BW	060084 BW0015
UEb	10,00 %	BW	060084 BW0021
UEb	10,00 %	BW	060084 BW0022
UEb	10,00 %	BW	060084 BW0023
UEb	10,00 %	BW	060084 BW0024
UEb	10,00 %	BW	060084 BW0026
UEb	10,00 %	BW	060084 BW0031
UEb	10,00 %	BW	060084 BW0033
UEb	10,00 %	BW	060084 BW0035
UEb	10,00 %	BW	060084 BW0036
UEb	10,00 %	BW	060084 BW0059
UEb	10,00 %	BW	060084 BW0060
UEb	10,00 %	BW	060084 BW0062
UEb	10,00 %	BW	060084 BW0063
UEb	10,00 %	BW	060084 BW0064
UEb	10,00 %	BW	060084 BW0068

Mouans-sartoux - taxe d'aménagement - Sections et parcelles cadastrales concernées par des taux majorés

Zonage PLU	Taux majoré taxe d'aménagement	Section	Identifiant parcelle
UEb	10,00 %	BW	060084 BW0070
UEb	10,00 %	BW	060084 BW0072
UEb	10,00 %	BW	060084 BW0074
UEb	10,00 %	BW	060084 BW0076
UEb	10,00 %	BW	060084 BW0077
UEb	10,00 %	BW	060084 BW0080
UEb	10,00 %	BW	060084 BW0081
UEb	10,00 %	BW	060084 BW0082
UEb	10,00 %	BW	060084 BW0083
UEb	10,00 %	BW	060084 BW0092
UEb	10,00 %	BW	060084 BW0093
UEb	10,00 %	BW	060084 BW0094
UEb	10,00 %	BW	060084 BW0095
UEb	10,00 %	BW	060084 BW0096
UEb	10,00 %	BW	060084 BW0097
UEb	10,00 %	BW	060084 BW0098
UEb	10,00 %	BW	060084 BW0099
UEb	10,00 %	BW	060084 BW0100
UEb	10,00 %	BW	060084 BW0101
UEb	10,00 %	BW	060084 BW0103
UEb	10,00 %	BW	060084 BW0104
UEb	10,00 %	BW	060084 BW0105
UEb	10,00 %	BW	060084 BW0106
UEb	10,00 %	BW	060084 BW0111
UEb	10,00 %	BW	060084 BW0112
UEb	10,00 %	BW	060084 BW0113
UEb	10,00 %	BW	060084 BW0115
UEb	10,00 %	BW	060084 BW0118
UEb	10,00 %	BW	060084 BW0119
UEb	10,00 %	BW	060084 BW0120
UEb	10,00 %	BW	060084 BW0129
UEb	10,00 %	BW	060084 BW0130
UEb	10,00 %	BW	060084 BW0131
UEb	10,00 %	BW	060084 BW0132
UEb	10,00 %	BW	060084 BW0133
UEb	10,00 %	BW	060084 BW0134
UDb	10,00 %	BX	060084 BX0115
UDb	10,00 %	BX	060084 BX0116
UDb	10,00 %	BX	060084 BX0117
UDb	10,00 %	BX	060084 BX0118
UDb	10,00 %	BX	060084 BX0119
UDb	10,00 %	BX	060084 BX0120
UDb	10,00 %	BX	060084 BX0121
UDb	10,00 %	BX	060084 BX0122
UDb	10,00 %	BX	060084 BX0123
UDb	10,00 %	BX	060084 BX0124
UDb	10,00 %	BX	060084 BX0125
UDb	10,00 %	BX	060084 BX0126
UDb	10,00 %	BX	060084 BX0127
UDb	10,00 %	BX	060084 BX0128
UDb	10,00 %	BX	060084 BX0129
UDb	10,00 %	BX	060084 BX0130
UDb	10,00 %	BX	060084 BX0131
UDb	10,00 %	BX	060084 BX0132
UDb	10,00 %	BX	060084 BX0133
UDb	10,00 %	BX	060084 BX0136
UDb	10,00 %	BX	060084 BX0137
UDb	10,00 %	BX	060084 BX0139
UDb	10,00 %	BX	060084 BX0140
UDb	10,00 %	BX	060084 BX0193
UDb	10,00 %	BX	060084 BX0194
UDb	10,00 %	BX	060084 BX0195
UDb	10,00 %	BX	060084 BX0201
UDb	10,00 %	BX	060084 BX0202
UDb	10,00 %	BX	060084 BX0203
UDb	10,00 %	BX	060084 BX0204
UDb	10,00 %	BX	060084 BX0205
UDb	10,00 %	BX	060084 BX0207
UDb	10,00 %	BX	060084 BX0226
UDb	10,00 %	BX	060084 BX0227
UDb	10,00 %	BX	060084 BX0228
UDb	10,00 %	BX	060084 BX0229
UDb	10,00 %	BX	060084 BX0244
UDb	10,00 %	BX	060084 BX0245
UDb	10,00 %	BX	060084 BX0249
UDb	10,00 %	BX	060084 BX0250
UDb	10,00 %	BX	060084 BX0259
UDb	10,00 %	BX	060084 BX0260
UEb	10,00 %	BZ	060084 BZ0085
UEb	10,00 %	BZ	060084 BZ0086



Mouans-sartoux - taxe d'aménagement - Sections et parcelles cadastrales concernées par des taux majorés

Zonage PLU	Taux majoré taxe d'aménagement	Section	Identifiant parcelle
UEb	10,00 %	BZ	060084 BZ0087
UEb	10,00 %	BZ	060084 BZ0088
UEb	10,00 %	BZ	060084 BZ0099
UEb	10,00 %	BZ	060084 BZ0100
UEb	10,00 %	BZ	060084 BZ0101
UEb	10,00 %	BZ	060084 BZ0102
UEb	10,00 %	BZ	060084 BZ0103
UEb	10,00 %	BZ	060084 BZ0104
UEb	10,00 %	BZ	060084 BZ0105
UEb	10,00 %	BZ	060084 BZ0106
UEb	10,00 %	BZ	060084 BZ0107
UEb	10,00 %	BZ	060084 BZ0108
UEb	10,00 %	BZ	060084 BZ0109
UEb	10,00 %	BZ	060084 BZ0113
UEb	10,00 %	BZ	060084 BZ0114
UEb	10,00 %	BZ	060084 BZ0116
UEb	10,00 %	BZ	060084 BZ0117
UEb	10,00 %	BZ	060084 BZ0120
UEb	10,00 %	BZ	060084 BZ0121
UEb	10,00 %	BZ	060084 BZ0122
UEb	10,00 %	BZ	060084 BZ0219
UEb	10,00 %	BZ	060084 BZ0220
UEb	10,00 %	BZ	060084 BZ0221
UEb	10,00 %	BZ	060084 BZ0236
UEb	10,00 %	BZ	060084 BZ0238
UEb	10,00 %	BZ	060084 BZ0252
UEb	10,00 %	BZ	060084 BZ0253
UEb	10,00 %	BZ	060084 BZ0254
UEb	10,00 %	BZ	060084 BZ0256
UEb	10,00 %	BZ	060084 BZ0257
UEb	10,00 %	BZ	060084 BZ0258
UEb	10,00 %	BZ	060084 BZ0259
UEb	10,00 %	BZ	060084 BZ0260
UEb	10,00 %	BZ	060084 BZ0266
UEb	10,00 %	BZ	060084 BZ0267
UEb	10,00 %	BZ	060084 BZ0275
UEb	10,00 %	BZ	060084 BZ0276
UEb	10,00 %	BZ	060084 BZ0277
UEb	10,00 %	BZ	060084 BZ0278
UEb	10,00 %	BZ	060084 BZ0279
UEb	10,00 %	BZ	060084 BZ0280
UEb	10,00 %	BZ	060084 BZ0281
UEb	10,00 %	BZ	060084 BZ0283
UEb	10,00 %	BZ	060084 BZ0284
UEb	10,00 %	BZ	060084 BZ0285
UEb	10,00 %	BZ	060084 BZ0286
UEb	10,00 %	BZ	060084 BZ0287
UEb	10,00 %	BZ	060084 BZ0288
UEb	10,00 %	BZ	060084 BZ0331
UEb	10,00 %	BZ	060084 BZ0332
UDb	10,00 %	CA	060084 CA0003
UDb	10,00 %	CA	060084 CA0004
UDb	10,00 %	CA	060084 CA0005
UDb	10,00 %	CA	060084 CA0006
UDb	10,00 %	CA	060084 CA0007
UDb	10,00 %	CA	060084 CA0008
UDb	10,00 %	CA	060084 CA0009
UDb	10,00 %	CA	060084 CA0013
UDb	10,00 %	CA	060084 CA0020
UDb	10,00 %	CA	060084 CA0021
UDb	10,00 %	CA	060084 CA0022
UDb	10,00 %	CA	060084 CA0025
UDb	10,00 %	CA	060084 CA0026
UDb	10,00 %	CA	060084 CA0027
UDb	10,00 %	CA	060084 CA0028
UDb	10,00 %	CA	060084 CA0029
UDb	10,00 %	CA	060084 CA0030
UDb	10,00 %	CA	060084 CA0031
UDb	10,00 %	CA	060084 CA0032
UDb	10,00 %	CA	060084 CA0033
UDb	10,00 %	CA	060084 CA0034
UDb	10,00 %	CA	060084 CA0035
UDb	10,00 %	CA	060084 CA0036
UDb	10,00 %	CA	060084 CA0037
UDb	10,00 %	CA	060084 CA0038
UDb	10,00 %	CA	060084 CA0039
UDb	10,00 %	CA	060084 CA0041
UDb	10,00 %	CA	060084 CA0043
UDb	10,00 %	CA	060084 CA0044
UDb	10,00 %	CA	060084 CA0045

Mouans-sartoux - taxe d'aménagement - Sections et parcelles cadastrales concernées par des taux majorés

Zonage PLU	Taux majoré taxe d'aménagement	Section	Identifiant parcelle
UDb	10,00 %	CA	060084 CA0047
UDb	10,00 %	CA	060084 CA0048
UDb	10,00 %	CA	060084 CA0050
UDb	10,00 %	CA	060084 CA0051
UDb	10,00 %	CA	060084 CA0052
UDb	10,00 %	CA	060084 CA0055
UDb	10,00 %	CA	060084 CA0058
UDb	10,00 %	CA	060084 CA0059
UDb	10,00 %	CA	060084 CA0060
UDb	10,00 %	CA	060084 CA0061
UDb	10,00 %	CA	060084 CA0062
UDb	10,00 %	CA	060084 CA0064
UDb	10,00 %	CA	060084 CA0065
UDb	10,00 %	CA	060084 CA0066
UDb	10,00 %	CA	060084 CA0067
UDb	10,00 %	CA	060084 CA0068
UDb	10,00 %	CA	060084 CA0069
UDb	10,00 %	CA	060084 CA0070
UDb	10,00 %	CA	060084 CA0071
UDb	10,00 %	CA	060084 CA0077
UDb	10,00 %	CA	060084 CA0078
UDb	10,00 %	CA	060084 CA0079
UDb	10,00 %	CA	060084 CA0080
UDb	10,00 %	CA	060084 CA0081
UDb	10,00 %	CA	060084 CA0082
UDb	10,00 %	CA	060084 CA0091
UDb	10,00 %	CA	060084 CA0092
UDb	10,00 %	CA	060084 CA0093
UDb	10,00 %	CA	060084 CA0095
UDb	10,00 %	CA	060084 CA0096
UDb	10,00 %	CA	060084 CA0098
UDb	10,00 %	CA	060084 CA0100
UDb	10,00 %	CA	060084 CA0103
UDb	10,00 %	CA	060084 CA0117
UDb	10,00 %	CA	060084 CA0118
UDb	10,00 %	CA	060084 CA0119
UDb	10,00 %	CA	060084 CA0121
UDb	10,00 %	CA	060084 CA0122
UDb	10,00 %	CA	060084 CA0123
UDb	10,00 %	CA	060084 CA0124
UDb	10,00 %	CA	060084 CA0125
UDb	10,00 %	CA	060084 CA0126
UDb	10,00 %	CA	060084 CA0127
UEa	10,00 %	CA	060084 CA0127
UDb	10,00 %	CA	060084 CA0128
UEa	10,00 %	CA	060084 CA0128
UEa	10,00 %	CA	060084 CA0129
UEa	10,00 %	CA	060084 CA0130
UEa	10,00 %	CA	060084 CA0131
UDb	10,00 %	CA	060084 CA0132
UEa	10,00 %	CA	060084 CA0132
UDb	10,00 %	CA	060084 CA0133
UEa	10,00 %	CA	060084 CA0133
UDb	10,00 %	CA	060084 CA0134
UEa	10,00 %	CA	060084 CA0134
UDb	10,00 %	CA	060084 CA0135
UEa	10,00 %	CA	060084 CA0135
UEa	10,00 %	CA	060084 CA0136
UEa	10,00 %	CA	060084 CA0137
UEa	10,00 %	CA	060084 CA0138
UEa	10,00 %	CA	060084 CA0139
UEa	10,00 %	CA	060084 CA0140
UEa	10,00 %	CA	060084 CA0141
UEa	10,00 %	CA	060084 CA0142
UEa	10,00 %	CA	060084 CA0143
UEa	10,00 %	CA	060084 CA0144
UEa	10,00 %	CA	060084 CA0145
UEa	10,00 %	CA	060084 CA0146
UEa	10,00 %	CA	060084 CA0148
UEa	10,00 %	CA	060084 CA0149
UEa	10,00 %	CA	060084 CA0150
UEa	10,00 %	CA	060084 CA0151
UEa	10,00 %	CA	060084 CA0152
UEa	10,00 %	CA	060084 CA0153
UEa	10,00 %	CA	060084 CA0154
UEa	10,00 %	CA	060084 CA0155
UEa	10,00 %	CA	060084 CA0156
UEa	10,00 %	CA	060084 CA0157
UEa	10,00 %	CA	060084 CA0158
UEa	10,00 %	CA	060084 CA0159

Mouans-sartoux - taxe d'aménagement - Sections et parcelles cadastrales concernées par des taux majorés

Zonage PLU	Taux majoré taxe d'aménagement	Section	Identifiant parcelle
UEa	10,00 %	CA	060084 CA0160
UEa	10,00 %	CA	060084 CA0161
UEa	10,00 %	CA	060084 CA0162
UEa	10,00 %	CA	060084 CA0163
UEa	10,00 %	CA	060084 CA0164
UEa	10,00 %	CA	060084 CA0165
UEa	10,00 %	CA	060084 CA0166
UEa	10,00 %	CA	060084 CA0167
UEa	10,00 %	CA	060084 CA0168
UEa	10,00 %	CA	060084 CA0169
UEa	10,00 %	CA	060084 CA0170
UEa	10,00 %	CA	060084 CA0171
UEa	10,00 %	CA	060084 CA0172
UEa	10,00 %	CA	060084 CA0173
UEa	10,00 %	CA	060084 CA0174
UEa	10,00 %	CA	060084 CA0175
UEa	10,00 %	CA	060084 CA0176
UEa	10,00 %	CA	060084 CA0177
UEa	10,00 %	CA	060084 CA0178
UEa	10,00 %	CA	060084 CA0179
UEa	10,00 %	CA	060084 CA0180
UEa	10,00 %	CA	060084 CA0181
UEa	10,00 %	CA	060084 CA0182
UDb	10,00 %	CA	060084 CA0183
UEa	10,00 %	CA	060084 CA0183
UDb	10,00 %	CA	060084 CA0184
UDb	10,00 %	CA	060084 CA0185
UDb	10,00 %	CA	060084 CA0186
UDb	10,00 %	CA	060084 CA0187
UEa	10,00 %	CA	060084 CA0187
UEa	10,00 %	CA	060084 CA0188
UEa	10,00 %	CA	060084 CA0189
UEa	10,00 %	CA	060084 CA0190
UEa	10,00 %	CA	060084 CA0191
UEa	10,00 %	CA	060084 CA0192
UEa	10,00 %	CA	060084 CA0193
UEa	10,00 %	CA	060084 CA0194
UEa	10,00 %	CA	060084 CA0195
UEa	10,00 %	CA	060084 CA0196
UEa	10,00 %	CA	060084 CA0197
UEa	10,00 %	CA	060084 CA0198
UEa	10,00 %	CA	060084 CA0199
UDb	10,00 %	CA	060084 CA0202
UEa	10,00 %	CA	060084 CA0203
UDb	10,00 %	CA	060084 CA0204
UDb	10,00 %	CA	060084 CA0207
UDb	10,00 %	CA	060084 CA0208
UDb	10,00 %	CA	060084 CA0209
UDb	10,00 %	CA	060084 CA0210
UDb	10,00 %	CA	060084 CA0211
UDb	10,00 %	CA	060084 CA0212
UDb	10,00 %	CA	060084 CA0213
UDb	10,00 %	CA	060084 CA0214
UDb	10,00 %	CA	060084 CA0215
UDb	10,00 %	CA	060084 CA0216
UDb	10,00 %	CA	060084 CA0218
UDb	10,00 %	CA	060084 CA0219
UDb	10,00 %	CA	060084 CA0220
UDb	10,00 %	CA	060084 CA0222
UDb	10,00 %	CA	060084 CA0223
UDb	10,00 %	CA	060084 CA0224
UDb	10,00 %	CA	060084 CA0225
UDb	10,00 %	CA	060084 CA0226
UDb	10,00 %	CA	060084 CA0227
UDb	10,00 %	CA	060084 CA0228
UDb	10,00 %	CA	060084 CA0229
UDb	10,00 %	CA	060084 CA0232
UDb	10,00 %	CA	060084 CA0237
UDb	10,00 %	CA	060084 CA0238
UDb	10,00 %	CA	060084 CA0239
UDb	10,00 %	CA	060084 CA0240
UDb	10,00 %	CA	060084 CA0242
UDb	10,00 %	CA	060084 CA0243
UDb	10,00 %	CA	060084 CA0244
UDb	10,00 %	CA	060084 CA0245
UDb	10,00 %	CA	060084 CA0246
UDb	10,00 %	CA	060084 CA0247
UDb	10,00 %	CA	060084 CA0248
UDb	10,00 %	CA	060084 CA0249
UDb	10,00 %	CA	060084 CA0250

Mouans-sartoux - taxe d'aménagement - Sections et parcelles cadastrales concernées par des taux majorés

Zonage PLU	Taux majoré taxe d'aménagement	Section	Identifiant parcelle
UDb	10,00 %	CA	060084 CA0251
UDb	10,00 %	CA	060084 CA0252
UDb	10,00 %	CA	060084 CA0253
UDb	10,00 %	CA	060084 CA0255
UDb	10,00 %	CA	060084 CA0256
UDb	10,00 %	CA	060084 CA0257
UDb	10,00 %	CA	060084 CA0258
UDb	10,00 %	CA	060084 CA0259
UDb	10,00 %	CA	060084 CA0260
UDb	10,00 %	CA	060084 CA0261
UDb	10,00 %	CA	060084 CA0262
UDb	10,00 %	CA	060084 CA0263
UDb	10,00 %	CA	060084 CA0264
UEa	10,00 %	CA	060084 CA0271
UEa	10,00 %	CA	060084 CA0272
UDb	10,00 %	CA	060084 CA0273
UDb	10,00 %	CA	060084 CA0274
UDb	10,00 %	CA	060084 CA0275
UDb	10,00 %	CA	060084 CA0276
UDb	10,00 %	CA	060084 CA0277
UDb	10,00 %	CA	060084 CA0278
UDb	10,00 %	CA	060084 CA0279
UDb	10,00 %	CA	060084 CA0281
UDb	10,00 %	CA	060084 CA0282
UDb	10,00 %	CA	060084 CA0283
UDb	10,00 %	CA	060084 CA0284
UDb	10,00 %	CA	060084 CA0285
UDb	10,00 %	CA	060084 CA0286
UDb	10,00 %	CA	060084 CA0287
UDb	10,00 %	CA	060084 CA0288
UDb	10,00 %	CA	060084 CA0289
UDb	10,00 %	CA	060084 CA0290
UDb	10,00 %	CA	060084 CA0291
UDb	10,00 %	CA	060084 CA0292
UDb	10,00 %	CA	060084 CA0293
UDb	10,00 %	CA	060084 CA0294
UDb	10,00 %	CA	060084 CA0295
UDb	10,00 %	CA	060084 CA0296
UDb	10,00 %	CA	060084 CA0297
UDb	10,00 %	CA	060084 CA0298
UDb	10,00 %	CA	060084 CA0299
UEb	10,00 %	CB	060084 CB0001
UEb	10,00 %	CB	060084 CB0002
UEb	10,00 %	CB	060084 CB0003
UEb	10,00 %	CB	060084 CB0004
UEb	10,00 %	CB	060084 CB0005
UEb	10,00 %	CB	060084 CB0006
UEb	10,00 %	CB	060084 CB0007
UEb	10,00 %	CB	060084 CB0008
UEb	10,00 %	CB	060084 CB0009
UEb	10,00 %	CB	060084 CB0010
UEb	10,00 %	CB	060084 CB0011
UEb	10,00 %	CB	060084 CB0012
UEb	10,00 %	CB	060084 CB0020
UEb	10,00 %	CB	060084 CB0024
UEb	10,00 %	CB	060084 CB0026
UEb	10,00 %	CB	060084 CB0027
UEb	10,00 %	CB	060084 CB0028
UEb	10,00 %	CB	060084 CB0029
UEb	10,00 %	CB	060084 CB0030
UEb	10,00 %	CB	060084 CB0031
UEb	10,00 %	CB	060084 CB0033
UEb	10,00 %	CB	060084 CB0034
UEb	10,00 %	CB	060084 CB0037
UEb	10,00 %	CB	060084 CB0038
UEb	10,00 %	CB	060084 CB0039
UEb	10,00 %	CB	060084 CB0040
UEb	10,00 %	CB	060084 CB0041
UEb	10,00 %	CB	060084 CB0042
UEb	10,00 %	CB	060084 CB0043
UEb	10,00 %	CB	060084 CB0044
UEb	10,00 %	CB	060084 CB0045
UEb	10,00 %	CB	060084 CB0046
UEb	10,00 %	CB	060084 CB0047
UEb	10,00 %	CB	060084 CB0048
UEb	10,00 %	CB	060084 CB0049
UEb	10,00 %	CB	060084 CB0050
UEb	10,00 %	CB	060084 CB0051
UEb	10,00 %	CB	060084 CB0052
UEb	10,00 %	CB	060084 CB0059

Mouans-sartoux - taxe d'aménagement - Sections et parcelles cadastrales concernées par des taux majorés

Zonage PLU	Taux majoré taxe d'aménagement	Section	Identifiant parcelle
UEb	10,00 %	CB	060084 CB0060
UEb	10,00 %	CB	060084 CB0061
UEb	10,00 %	CB	060084 CB0062
UEb	10,00 %	CB	060084 CB0063
UEb	10,00 %	CB	060084 CB0064
UEb	10,00 %	CB	060084 CB0065
UEb	10,00 %	CB	060084 CB0067
UEb	10,00 %	CB	060084 CB0068
UEb	10,00 %	CB	060084 CB0069
UEb	10,00 %	CB	060084 CB0070
UEb	10,00 %	CB	060084 CB0071
UEb	10,00 %	CB	060084 CB0072
UEb	10,00 %	CB	060084 CB0073
UEb	10,00 %	CB	060084 CB0074
UEb	10,00 %	CB	060084 CB0075
UEb	10,00 %	CB	060084 CB0076
UEb	10,00 %	CB	060084 CB0077
UEb	10,00 %	CB	060084 CB0078
UEb	10,00 %	CB	060084 CB0079
UEb	10,00 %	CB	060084 CB0080
UEb	10,00 %	CB	060084 CB0081
UEb	10,00 %	CB	060084 CB0082
UEb	10,00 %	CB	060084 CB0083
UEb	10,00 %	CB	060084 CB0084
UEb	10,00 %	CB	060084 CB0085
UEb	10,00 %	CB	060084 CB0086
UEb	10,00 %	CB	060084 CB0088
UEb	10,00 %	CB	060084 CB0089
UEb	10,00 %	CB	060084 CB0090
UEb	10,00 %	CB	060084 CB0091
UEb	10,00 %	CB	060084 CB0093
UEb	10,00 %	CB	060084 CB0094
UEb	10,00 %	CB	060084 CB0095
UEb	10,00 %	CB	060084 CB0096
UEb	10,00 %	CB	060084 CB0099
UEb	10,00 %	CB	060084 CB0106
UEb	10,00 %	CB	060084 CB0107
UEb	10,00 %	CB	060084 CB0109
UEb	10,00 %	CB	060084 CB0111
UEb	10,00 %	CB	060084 CB0112
UEb	10,00 %	CB	060084 CB0119
UEb	10,00 %	CB	060084 CB0120
UEb	10,00 %	CB	060084 CB0122
UEb	10,00 %	CB	060084 CB0123
UEb	10,00 %	CB	060084 CB0124
UEb	10,00 %	CB	060084 CB0125
UEb	10,00 %	CB	060084 CB0132
UEb	10,00 %	CB	060084 CB0133
UEb	10,00 %	CB	060084 CB0134
UEb	10,00 %	CB	060084 CB0135
UEb	10,00 %	CB	060084 CB0136
UEb	10,00 %	CB	060084 CB0137
UEb	10,00 %	CB	060084 CB0139
UEb	10,00 %	CB	060084 CB0140
UEb	10,00 %	CB	060084 CB0141
UEb	10,00 %	CB	060084 CB0142
UEb	10,00 %	CB	060084 CB0143
UEb	10,00 %	CB	060084 CB0144
UEb	10,00 %	CB	060084 CB0145
UEb	10,00 %	CB	060084 CB0146
UEb	10,00 %	CB	060084 CB0150
UEb	10,00 %	CB	060084 CB0151
UEb	10,00 %	CB	060084 CB0152
UEb	10,00 %	CB	060084 CB0153
UEb	10,00 %	CB	060084 CB0154
UEb	10,00 %	CB	060084 CB0155
UEb	10,00 %	CB	060084 CB0156
UEb	10,00 %	CB	060084 CB0157
UEb	10,00 %	CB	060084 CB0158
UEb	10,00 %	CB	060084 CB0159
UEb	10,00 %	CB	060084 CB0160
UEb	10,00 %	CB	060084 CB0161
UEb	10,00 %	CB	060084 CB0162
UEb	10,00 %	CB	060084 CB0163
UEb	10,00 %	CB	060084 CB0164
UEb	10,00 %	CB	060084 CB0167
UEb	10,00 %	CB	060084 CB0168
UEb	10,00 %	CB	060084 CB0169
UEb	10,00 %	CB	060084 CB0170
UEb	10,00 %	CB	060084 CB0171

Mouans-sartoux - taxe d'aménagement - Sections et parcelles cadastrales concernées par des taux majorés

Zonage PLU	Taux majoré taxe d'aménagement	Section	Identifiant parcelle
UEb	10,00 %	CC	060084 CC0001
UEb	10,00 %	CC	060084 CC0002
UEb	10,00 %	CC	060084 CC0004
UEb	10,00 %	CC	060084 CC0005
UEb	10,00 %	CC	060084 CC0006
UEb	10,00 %	CC	060084 CC0008
UEb	10,00 %	CC	060084 CC0009
UEb	10,00 %	CC	060084 CC0010
UEb	10,00 %	CC	060084 CC0011
UEb	10,00 %	CC	060084 CC0012
UEb	10,00 %	CC	060084 CC0013
UEb	10,00 %	CC	060084 CC0014
UEb	10,00 %	CC	060084 CC0015
UEb	10,00 %	CC	060084 CC0017
UEb	10,00 %	CC	060084 CC0019
UEb	10,00 %	CC	060084 CC0020
UEb	10,00 %	CC	060084 CC0021
UEb	10,00 %	CC	060084 CC0022
UEb	10,00 %	CC	060084 CC0023
UEb	10,00 %	CC	060084 CC0024
UEb	10,00 %	CC	060084 CC0025
UEb	10,00 %	CC	060084 CC0026
UEb	10,00 %	CC	060084 CC0027
UEb	10,00 %	CC	060084 CC0028
UEb	10,00 %	CC	060084 CC0029
UEb	10,00 %	CC	060084 CC0030
UEb	10,00 %	CC	060084 CC0031
UEb	10,00 %	CC	060084 CC0032
UEb	10,00 %	CC	060084 CC0033
UEb	10,00 %	CC	060084 CC0034
UEb	10,00 %	CC	060084 CC0035
UEb	10,00 %	CC	060084 CC0037
UEb	10,00 %	CC	060084 CC0038
UEb	10,00 %	CC	060084 CC0039
UEb	10,00 %	CC	060084 CC0040
UEb	10,00 %	CC	060084 CC0041
UEb	10,00 %	CC	060084 CC0042
UEb	10,00 %	CC	060084 CC0043
UEb	10,00 %	CC	060084 CC0044
UEb	10,00 %	CC	060084 CC0045
UEb	10,00 %	CC	060084 CC0046
UEb	10,00 %	CC	060084 CC0047
UEb	10,00 %	CC	060084 CC0048
UEb	10,00 %	CC	060084 CC0049
UEb	10,00 %	CC	060084 CC0050
UEb	10,00 %	CC	060084 CC0051
UEb	10,00 %	CC	060084 CC0053
UEb	10,00 %	CC	060084 CC0054
UEb	10,00 %	CC	060084 CC0055
UEb	10,00 %	CC	060084 CC0056
UEb	10,00 %	CC	060084 CC0057
UEb	10,00 %	CC	060084 CC0058
UEb	10,00 %	CC	060084 CC0059
UEb	10,00 %	CC	060084 CC0060
UEb	10,00 %	CC	060084 CC0061
UEb	10,00 %	CC	060084 CC0062
UEb	10,00 %	CC	060084 CC0063
UEb	10,00 %	CC	060084 CC0064
UEb	10,00 %	CC	060084 CC0066
UEb	10,00 %	CC	060084 CC0067
UEb	10,00 %	CC	060084 CC0068
UEb	10,00 %	CC	060084 CC0069
UEb	10,00 %	CC	060084 CC0070
UEb	10,00 %	CC	060084 CC0074
UEb	10,00 %	CC	060084 CC0075
UEb	10,00 %	CC	060084 CC0077
UEb	10,00 %	CC	060084 CC0078
UEb	10,00 %	CC	060084 CC0079
UEb	10,00 %	CC	060084 CC0080
UEb	10,00 %	CC	060084 CC0081
UEb	10,00 %	CC	060084 CC0082
UEb	10,00 %	CC	060084 CC0083
UEb	10,00 %	CC	060084 CC0084
UEb	10,00 %	CC	060084 CC0085
UEb	10,00 %	CC	060084 CC0086
UEb	10,00 %	CC	060084 CC0087
UEb	10,00 %	CC	060084 CC0088
UEb	10,00 %	CC	060084 CC0089
UEb	10,00 %	CC	060084 CC0090
UEb	10,00 %	CC	060084 CC0092

Mouans-sartoux - taxe d'aménagement - Sections et parcelles cadastrales concernées par des taux majorés

Zonage PLU	Taux majoré taxe d'aménagement	Section	Identifiant parcelle
UEb	10,00 %	CC	060084 CC0094
UEb	10,00 %	CC	060084 CC0095
UEb	10,00 %	CC	060084 CC0096
UEb	10,00 %	CC	060084 CC0097
UEb	10,00 %	CC	060084 CC0098
UEb	10,00 %	CC	060084 CC0099
UEb	10,00 %	CC	060084 CC0100
UEb	10,00 %	CC	060084 CC0101
UEb	10,00 %	CC	060084 CC0102
UEb	10,00 %	CC	060084 CC0103
UEb	10,00 %	CC	060084 CC0104
UEb	10,00 %	CC	060084 CC0105
UEb	10,00 %	CC	060084 CC0106
UEb	10,00 %	CC	060084 CC0107
UEb	10,00 %	CC	060084 CC0108
UEb	10,00 %	CC	060084 CC0109
UEb	10,00 %	CC	060084 CC0110
UEb	10,00 %	CC	060084 CC0113
UEb	10,00 %	CC	060084 CC0114
UEb	10,00 %	CC	060084 CC0117
UEb	10,00 %	CC	060084 CC0119
UEb	10,00 %	CC	060084 CC0120
UEb	10,00 %	CC	060084 CC0121
UEb	10,00 %	CC	060084 CC0122
UEb	10,00 %	CC	060084 CC0124
UEb	10,00 %	CC	060084 CC0125
UEb	10,00 %	CC	060084 CC0126
UEb	10,00 %	CC	060084 CC0127
UEb	10,00 %	CC	060084 CC0129
UEb	10,00 %	CC	060084 CC0130
UEb	10,00 %	CC	060084 CC0131
UEb	10,00 %	CC	060084 CC0132
UEb	10,00 %	CC	060084 CC0133
UEb	10,00 %	CC	060084 CC0134
UEb	10,00 %	CC	060084 CC0135
UEb	10,00 %	CC	060084 CC0136
UEb	10,00 %	CC	060084 CC0137
UEb	10,00 %	CC	060084 CC0138
UEb	10,00 %	CC	060084 CC0139
UEb	10,00 %	CC	060084 CC0140
UEb	10,00 %	CC	060084 CC0141
UEb	10,00 %	CC	060084 CC0142
UEb	10,00 %	CC	060084 CC0143
UEb	10,00 %	CC	060084 CC0144
UEb	10,00 %	CC	060084 CC0145
UEb	10,00 %	CC	060084 CC0146
UEb	10,00 %	CC	060084 CC0147
UEb	10,00 %	CD	060084 CD0003
UEb	10,00 %	CD	060084 CD0004
UEb	10,00 %	CD	060084 CD0005
UEb	10,00 %	CD	060084 CD0006
UEb	10,00 %	CD	060084 CD0008
UEb	10,00 %	CD	060084 CD0009
UFa	10,00 %	CD	060084 CD0022
UFa	10,00 %	CD	060084 CD0024
UFa	10,00 %	CD	060084 CD0025
UFa	10,00 %	CD	060084 CD0026
UFa	10,00 %	CD	060084 CD0027
UFa	10,00 %	CD	060084 CD0028
UFa	10,00 %	CD	060084 CD0029
UFa	10,00 %	CD	060084 CD0030
UFa	10,00 %	CD	060084 CD0032
UEb	10,00 %	CD	060084 CD0034
UFa	10,00 %	CD	060084 CD0034
UEb	10,00 %	CD	060084 CD0036
UEb	10,00 %	CD	060084 CD0037
UFa	10,00 %	CD	060084 CD0044
UFa	10,00 %	CD	060084 CD0045
UFa	10,00 %	CD	060084 CD0046
UFa	10,00 %	CD	060084 CD0047
UFa	10,00 %	CD	060084 CD0048
UFa	10,00 %	CD	060084 CD0049
UFa	10,00 %	CD	060084 CD0050
UFa	10,00 %	CD	060084 CD0051
UFa	10,00 %	CD	060084 CD0052
UFa	10,00 %	CD	060084 CD0053
UFa	10,00 %	CD	060084 CD0054
UFa	10,00 %	CD	060084 CD0055
UFa	10,00 %	CD	060084 CD0056
UFa	10,00 %	CD	060084 CD0057

Mouans-sartoux - taxe d'aménagement - Sections et parcelles cadastrales concernées par des taux majorés

Zonage PLU	Taux majoré taxe d'aménagement	Section	Identifiant parcelle
UFa	10,00 %	CD	060084 CD0058
UFa	10,00 %	CD	060084 CD0059
UFa	10,00 %	CD	060084 CD0060
UFa	10,00 %	CD	060084 CD0061
UFa	10,00 %	CD	060084 CD0062
UFa	10,00 %	CD	060084 CD0063
UFa	10,00 %	CD	060084 CD0065
UFa	10,00 %	CD	060084 CD0067
UFa	10,00 %	CD	060084 CD0068
UFa	10,00 %	CD	060084 CD0069
UFa	10,00 %	CD	060084 CD0070
UFa	10,00 %	CD	060084 CD0071
UFa	10,00 %	CD	060084 CD0072
UFa	10,00 %	CD	060084 CD0073
UFa	10,00 %	CD	060084 CD0074
UFa	10,00 %	CD	060084 CD0076
UFa	10,00 %	CD	060084 CD0077
UFa	10,00 %	CD	060084 CD0078
UFa	10,00 %	CD	060084 CD0080
UEb	10,00 %	CD	060084 CD0086
UEb	10,00 %	CD	060084 CD0087
UEb	10,00 %	CD	060084 CD0088
UEb	10,00 %	CD	060084 CD0089
UEb	10,00 %	CD	060084 CD0090
UEb	10,00 %	CD	060084 CD0091
UEb	10,00 %	CD	060084 CD0092
UEb	10,00 %	CD	060084 CD0093
UEb	10,00 %	CD	060084 CD0094
UEb	10,00 %	CD	060084 CD0095
UEb	10,00 %	CD	060084 CD0096
UEb	10,00 %	CD	060084 CD0097
UEb	10,00 %	CD	060084 CD0098
UEb	10,00 %	CD	060084 CD0099
UEb	10,00 %	CD	060084 CD0100
UEb	10,00 %	CD	060084 CD0101
UEb	10,00 %	CD	060084 CD0102
UEb	10,00 %	CD	060084 CD0103
UEb	10,00 %	CD	060084 CD0104
UEb	10,00 %	CD	060084 CD0105
UEb	10,00 %	CD	060084 CD0106
UEb	10,00 %	CD	060084 CD0109
UEb	10,00 %	CD	060084 CD0110
UEb	10,00 %	CD	060084 CD0111
UEb	10,00 %	CD	060084 CD0112
UEb	10,00 %	CD	060084 CD0113
UEb	10,00 %	CD	060084 CD0114
UEb	10,00 %	CD	060084 CD0115
UEb	10,00 %	CD	060084 CD0116
UEb	10,00 %	CD	060084 CD0117
UEb	10,00 %	CD	060084 CD0118
UEb	10,00 %	CD	060084 CD0119
UEb	10,00 %	CD	060084 CD0120
UEb	10,00 %	CD	060084 CD0121
UEb	10,00 %	CD	060084 CD0122
UEb	10,00 %	CD	060084 CD0123
UEb	10,00 %	CD	060084 CD0124
UEb	10,00 %	CD	060084 CD0125
UEb	10,00 %	CD	060084 CD0126
UEb	10,00 %	CD	060084 CD0127
UEb	10,00 %	CD	060084 CD0128
UEb	10,00 %	CD	060084 CD0129
UEb	10,00 %	CD	060084 CD0130
UEb	10,00 %	CD	060084 CD0131
UEb	10,00 %	CD	060084 CD0133
UEb	10,00 %	CD	060084 CD0135
UEb	10,00 %	CD	060084 CD0136
UEb	10,00 %	CD	060084 CD0137
UEb	10,00 %	CD	060084 CD0138
UEb	10,00 %	CD	060084 CD0139
UEb	10,00 %	CD	060084 CD0140
UEb	10,00 %	CD	060084 CD0141
UEb	10,00 %	CD	060084 CD0142
UEb	10,00 %	CD	060084 CD0143
UEb	10,00 %	CD	060084 CD0144
UEb	10,00 %	CD	060084 CD0145
UEb	10,00 %	CD	060084 CD0146
UEb	10,00 %	CD	060084 CD0147
UEb	10,00 %	CD	060084 CD0148
UEb	10,00 %	CD	060084 CD0149
UEb	10,00 %	CD	060084 CD0150



Mouans-sartoux - taxe d'aménagement - Sections et parcelles cadastrales concernées par des taux majorés

Zonage PLU	Taux majoré taxe d'aménagement	Section	Identifiant parcelle
UEb	10,00 %	CD	060084 CD0152
UEb	10,00 %	CD	060084 CD0153
UFa	10,00 %	CD	060084 CD0154
UFa	10,00 %	CD	060084 CD0155
UEb	10,00 %	CD	060084 CD0170
UEb	10,00 %	CD	060084 CD0171
UEb	10,00 %	CD	060084 CD0172
UEb	10,00 %	CD	060084 CD0173
UEb	10,00 %	CD	060084 CD0174
UEb	10,00 %	CD	060084 CD0175
UEb	10,00 %	CD	060084 CD0176
UFa	10,00 %	CD	060084 CD0176
UEb	10,00 %	CD	060084 CD0177
UEb	10,00 %	CD	060084 CD0178
UEb	10,00 %	CD	060084 CD0179
UFa	10,00 %	CD	060084 CD0179
UFa	10,00 %	CD	060084 CD0180
UFa	10,00 %	CD	060084 CD0181
UEb	10,00 %	CD	060084 CD0189
UEb	10,00 %	CD	060084 CD0190
UEb	10,00 %	CD	060084 CD0191
UEb	10,00 %	CD	060084 CD0192
UEb	10,00 %	CD	060084 CD0193
UEb	10,00 %	CD	060084 CD0194
UEb	10,00 %	CD	060084 CD0195
UFa	10,00 %	CD	060084 CD0196
UFa	10,00 %	CD	060084 CD0197
UDb	10,00 %	CK	060084 CK0004
UDb	10,00 %	CK	060084 CK0039
UDb	10,00 %	CK	060084 CK0040
UDb	10,00 %	CK	060084 CK0056
UDb	10,00 %	CK	060084 CK0058
UDb	10,00 %	CK	060084 CK0059
UDb	10,00 %	CK	060084 CK0060
UDb	10,00 %	CK	060084 CK0061
UDb	10,00 %	CK	060084 CK0062
UDb	10,00 %	CK	060084 CK0063
UDb	10,00 %	CK	060084 CK0064
UDb	10,00 %	CK	060084 CK0065
UDb	10,00 %	CK	060084 CK0066
UDb	10,00 %	CK	060084 CK0067
UDb	10,00 %	CK	060084 CK0068
UDb	10,00 %	CK	060084 CK0069
UDb	10,00 %	CK	060084 CK0070
UDb	10,00 %	CK	060084 CK0071
UDb	10,00 %	CK	060084 CK0075
UDb	10,00 %	CK	060084 CK0076
UDb	10,00 %	CK	060084 CK0077
UDb	10,00 %	CK	060084 CK0078
UDb	10,00 %	CK	060084 CK0079
UDb	10,00 %	CK	060084 CK0080
UDb	10,00 %	CK	060084 CK0081
UDb	10,00 %	CK	060084 CK0082
UDb	10,00 %	CK	060084 CK0084
UDb	10,00 %	CK	060084 CK0085
UDb	10,00 %	CK	060084 CK0086
UDb	10,00 %	CK	060084 CK0089
UDb	10,00 %	CK	060084 CK0090
UDb	10,00 %	CK	060084 CK0093
UDb	10,00 %	CK	060084 CK0094
UDb	10,00 %	CK	060084 CK0095
UDb	10,00 %	CK	060084 CK0096
UDb	10,00 %	CK	060084 CK0097
UDb	10,00 %	CK	060084 CK0098
UDb	10,00 %	CK	060084 CK0099
UDb	10,00 %	CK	060084 CK0100
UDb	10,00 %	CK	060084 CK0101
UDb	10,00 %	CK	060084 CK0102
UDb	10,00 %	CK	060084 CK0107
UDb	10,00 %	CK	060084 CK0109
UDb	10,00 %	CK	060084 CK0110
UDb	10,00 %	CK	060084 CK0111
UDb	10,00 %	CK	060084 CK0112
UDb	10,00 %	CK	060084 CK0116
UDb	10,00 %	CK	060084 CK0117
UDb	10,00 %	CK	060084 CK0118
UDb	10,00 %	CK	060084 CK0119
UDb	10,00 %	CK	060084 CK0120
UDb	10,00 %	CK	060084 CK0121
UDb	10,00 %	CK	060084 CK0122

Mouans-sartoux - taxe d'aménagement - Sections et parcelles cadastrales concernées par des taux majorés

Zonage PLU	Taux majoré taxe d'aménagement	Section	Identifiant parcelle
UDb	10,00 %	CK	060084 CK0123
UDb	10,00 %	CK	060084 CK0124
UDb	10,00 %	CK	060084 CK0125
UDb	10,00 %	CK	060084 CK0126
UDb	10,00 %	CK	060084 CK0129
UDb	10,00 %	CK	060084 CK0130
UDb	10,00 %	CK	060084 CK0131
UDb	10,00 %	CK	060084 CK0132
UDb	10,00 %	CK	060084 CK0133
UDb	10,00 %	CK	060084 CK0134
UDb	10,00 %	CK	060084 CK0135
UDb	10,00 %	CK	060084 CK0136
UDb	10,00 %	CK	060084 CK0137
UDb	10,00 %	CK	060084 CK0138
UCc	20,00 %	AE	060084 AE0018
UCc	20,00 %	AE	060084 AE0019
UCc	20,00 %	AE	060084 AE0020
UCc	20,00 %	AH	060084 AH0050
UCc	20,00 %	AH	060084 AH0059
UCc	20,00 %	AH	060084 AH0060
UCc	20,00 %	AH	060084 AH0070
UCc	20,00 %	AH	060084 AH0071
UCc	20,00 %	AH	060084 AH0072
UCc	20,00 %	AH	060084 AH0073
UCc	20,00 %	AH	060084 AH0075
UCc	20,00 %	AH	060084 AH0076
UCc	20,00 %	AH	060084 AH0077
UCc	20,00 %	AH	060084 AH0171
UCc	20,00 %	AH	060084 AH0196
UCc	20,00 %	AH	060084 AH0197
UCc	20,00 %	AH	060084 AH0198
UCc	20,00 %	AH	060084 AH0199
UCc	20,00 %	AH	060084 AH0200
UCc	20,00 %	AH	060084 AH0201
UCc	20,00 %	AH	060084 AH0252
UBc	20,00 %	AI	060084 AI0063
UBc	20,00 %	AI	060084 AI0064
UBc	20,00 %	AI	060084 AI0107
UBc	20,00 %	AI	060084 AI0115
UBc	20,00 %	AI	060084 AI0117
UBc	20,00 %	AI	060084 AI0118
UBc	20,00 %	AI	060084 AI0119
UBc	20,00 %	AI	060084 AI0120
UBc	20,00 %	AI	060084 AI0121
UBc	20,00 %	AI	060084 AI0122
UBc	20,00 %	AI	060084 AI0123
UBc	20,00 %	AI	060084 AI0124
UBc	20,00 %	AI	060084 AI0125
UBc	20,00 %	AI	060084 AI0126
UBc	20,00 %	AI	060084 AI0127
UBc	20,00 %	AI	060084 AI0128
UBc	20,00 %	AI	060084 AI0129
UBc	20,00 %	AI	060084 AI0153
UBc	20,00 %	AI	060084 AI0172
UBc	20,00 %	AI	060084 AI0174
UBc	20,00 %	AI	060084 AI0180
UBc	20,00 %	AI	060084 AI0181
UBc	20,00 %	AI	060084 AI0198
UBc	20,00 %	AI	060084 AI0199
UBc	20,00 %	AK	060084 AK0231
UBc	20,00 %	AK	060084 AK0232
UBc	20,00 %	AK	060084 AK0239
UBc	20,00 %	AK	060084 AK0240
UBc	20,00 %	AK	060084 AK0241
UBc	20,00 %	AK	060084 AK0284
UBc	20,00 %	AK	060084 AK0285
UFb	20,00 %	AR	060084 AR0128
UFb	20,00 %	AS	060084 AS0011
UFb	20,00 %	AS	060084 AS0012
UFb	20,00 %	AS	060084 AS0013
UFb	20,00 %	AS	060084 AS0027
UFb	20,00 %	AS	060084 AS0028
UFb	20,00 %	AS	060084 AS0029
UFb	20,00 %	AS	060084 AS0030
UFb	20,00 %	AS	060084 AS0031
UFb	20,00 %	AS	060084 AS0032
UFb	20,00 %	AS	060084 AS0033
UFb	20,00 %	AS	060084 AS0034
UFb	20,00 %	AS	060084 AS0035
UFb	20,00 %	AS	060084 AS0036

Mouans-sartoux - taxe d'aménagement - Sections et parcelles cadastrales concernées par des taux majorés

Zonage PLU	Taux majoré taxe d'aménagement	Section	Identifiant parcelle
UFb	20,00 %	AS	060084 AS0037
UFb	20,00 %	AS	060084 AS0038
UFb	20,00 %	AS	060084 AS0039
UFb	20,00 %	AS	060084 AS0068
UFb	20,00 %	AS	060084 AS0069
UFb	20,00 %	AS	060084 AS0070
UFb	20,00 %	AS	060084 AS0071
UFb	20,00 %	AT	060084 AT0001
UFb	20,00 %	AT	060084 AT0002
UFb	20,00 %	AT	060084 AT0003
UFb	20,00 %	AT	060084 AT0004
UFb	20,00 %	AT	060084 AT0005
UFb	20,00 %	AT	060084 AT0007
UFb	20,00 %	AT	060084 AT0008
UFb	20,00 %	AT	060084 AT0009
UFb	20,00 %	AT	060084 AT0010
UFb	20,00 %	AT	060084 AT0011
UFb	20,00 %	AT	060084 AT0012
UFb	20,00 %	AT	060084 AT0013
UFb	20,00 %	AT	060084 AT0014
UFb	20,00 %	AT	060084 AT0016
UFb	20,00 %	AT	060084 AT0017
UFb	20,00 %	AT	060084 AT0018
UFb	20,00 %	AT	060084 AT0019
UFb	20,00 %	AT	060084 AT0020
UFb	20,00 %	AT	060084 AT0021
UFb	20,00 %	AT	060084 AT0022
UFb	20,00 %	AT	060084 AT0024
UFb	20,00 %	AT	060084 AT0025
UFb	20,00 %	AT	060084 AT0026
UFb	20,00 %	AT	060084 AT0027
UFb	20,00 %	AT	060084 AT0028
UFb	20,00 %	AV	060084 AV0001
UFb	20,00 %	AV	060084 AV0002
UFb	20,00 %	AV	060084 AV0003
UFb	20,00 %	AV	060084 AV0004
UFb	20,00 %	AV	060084 AV0005
UFb	20,00 %	AV	060084 AV0006
UFb	20,00 %	AV	060084 AV0007
UFb	20,00 %	AV	060084 AV0008
UFb	20,00 %	AV	060084 AV0009
UFb	20,00 %	AV	060084 AV0012
UFb	20,00 %	AV	060084 AV0013
UFb	20,00 %	AV	060084 AV0014
UFb	20,00 %	AV	060084 AV0015
UFb	20,00 %	AV	060084 AV0016
UFb	20,00 %	AV	060084 AV0017
UFb	20,00 %	AV	060084 AV0018
UFb	20,00 %	AV	060084 AV0019
UFb	20,00 %	AV	060084 AV0020
UFb	20,00 %	AV	060084 AV0021
UFb	20,00 %	AV	060084 AV0022
UFb	20,00 %	AV	060084 AV0024
UFb	20,00 %	AV	060084 AV0025
UFb	20,00 %	AV	060084 AV0026
UFb	20,00 %	AV	060084 AV0027
UFb	20,00 %	AV	060084 AV0028
UFb	20,00 %	AV	060084 AV0029
UFb	20,00 %	AV	060084 AV0030
UFb	20,00 %	AV	060084 AV0031
UFb	20,00 %	AV	060084 AV0032
UFb	20,00 %	AV	060084 AV0033
UFb	20,00 %	AV	060084 AV0036
UFb	20,00 %	AV	060084 AV0037
UFb	20,00 %	AW	060084 AW0001
UFb	20,00 %	AW	060084 AW0002
UFb	20,00 %	AW	060084 AW0003
UFb	20,00 %	AW	060084 AW0004
UFb	20,00 %	AW	060084 AW0005
UFb	20,00 %	AW	060084 AW0006
UFb	20,00 %	AW	060084 AW0007
UFb	20,00 %	AW	060084 AW0008
UFb	20,00 %	AW	060084 AW0009
UFb	20,00 %	AW	060084 AW0012
UFb	20,00 %	AW	060084 AW0013
UFb	20,00 %	AW	060084 AW0014
UFb	20,00 %	AW	060084 AW0015
UFb	20,00 %	AW	060084 AW0016
UFb	20,00 %	AW	060084 AW0017
UFb	20,00 %	AW	060084 AW0018

Mouans-sartoux - taxe d'aménagement - Sections et parcelles cadastrales concernées par des taux majorés

Zonage PLU	Taux majoré taxe d'aménagement	Section	Identifiant parcelle
UFb	20,00 %	AW	060084 AW0019
UFb	20,00 %	AW	060084 AW0020
UFb	20,00 %	AW	060084 AW0022
UFb	20,00 %	AW	060084 AW0023
UFb	20,00 %	AW	060084 AW0024
UFb	20,00 %	AW	060084 AW0025
UFb	20,00 %	AW	060084 AW0026
UFb	20,00 %	AW	060084 AW0027
UFb	20,00 %	AW	060084 AW0028
UFb	20,00 %	AW	060084 AW0029
UFb	20,00 %	AW	060084 AW0030
UFb	20,00 %	AW	060084 AW0032
UFb	20,00 %	AW	060084 AW0033
UFb	20,00 %	AX	060084 AX0036
UFb	20,00 %	AX	060084 AX0037
UFb	20,00 %	AX	060084 AX0038
UFb	20,00 %	AX	060084 AX0039
UFb	20,00 %	AX	060084 AX0040
UFb	20,00 %	AX	060084 AX0050
UFb	20,00 %	AX	060084 AX0051
UFb	20,00 %	AX	060084 AX0052
UFb	20,00 %	AX	060084 AX0053
UFb	20,00 %	AX	060084 AX0054
UFb	20,00 %	AX	060084 AX0055
UFb	20,00 %	AX	060084 AX0057
UFb	20,00 %	AX	060084 AX0061
UFb	20,00 %	AX	060084 AX0064
UFb	20,00 %	AX	060084 AX0065
UBb	20,00 %	AY	060084 AY0101
UCa	20,00 %	AY	060084 AY0101
UBb	20,00 %	AY	060084 AY0102
UCa	20,00 %	AY	060084 AY0102
UCa	20,00 %	AY	060084 AY0103
UCa	20,00 %	AY	060084 AY0104
UCa	20,00 %	AY	060084 AY0105
UCa	20,00 %	AY	060084 AY0106
UBb	20,00 %	AY	060084 AY0107
UCa	20,00 %	AY	060084 AY0107
UBb	20,00 %	AY	060084 AY0108
UBb	20,00 %	AY	060084 AY0109
UBb	20,00 %	AY	060084 AY0110
UCa	20,00 %	AY	060084 AY0110
UBb	20,00 %	AY	060084 AY0111
UCa	20,00 %	AY	060084 AY0111
UCa	20,00 %	AY	060084 AY0112
UCa	20,00 %	AY	060084 AY0113
UCa	20,00 %	AY	060084 AY0114
UCa	20,00 %	AY	060084 AY0115
UCa	20,00 %	AY	060084 AY0116
UCa	20,00 %	AY	060084 AY0117
UBb	20,00 %	AY	060084 AY0118
UCa	20,00 %	AY	060084 AY0118
UCa	20,00 %	AY	060084 AY0119
UBb	20,00 %	AY	060084 AY0120
UCa	20,00 %	AY	060084 AY0120
UBb	20,00 %	AY	060084 AY0121
UCa	20,00 %	AY	060084 AY0121
UCa	20,00 %	AY	060084 AY0122
UCa	20,00 %	AY	060084 AY0123
UCa	20,00 %	AY	060084 AY0124
UCa	20,00 %	AY	060084 AY0125
UCa	20,00 %	AY	060084 AY0126
UCa	20,00 %	AY	060084 AY0128
UBb	20,00 %	AY	060084 AY0129
UCa	20,00 %	AY	060084 AY0129
UBb	20,00 %	AY	060084 AY0130
UCa	20,00 %	AY	060084 AY0132
UCa	20,00 %	AY	060084 AY0136
UCa	20,00 %	AY	060084 AY0137
UCa	20,00 %	AY	060084 AY0138
UCa	20,00 %	AY	060084 AY0139
UCa	20,00 %	AY	060084 AY0140
UCa	20,00 %	AY	060084 AY0141
UCa	20,00 %	AY	060084 AY0142
UCa	20,00 %	AY	060084 AY0143
UCa	20,00 %	AY	060084 AY0144
UCa	20,00 %	AY	060084 AY0145
UCa	20,00 %	AY	060084 AY0147
UCa	20,00 %	AY	060084 AY0148
UCa	20,00 %	AY	060084 AY0149

Mouans-sartoux - taxe d'aménagement - Sections et parcelles cadastrales concernées par des taux majorés

Zonage PLU	Taux majoré taxe d'aménagement	Section	Identifiant parcelle
UCa	20,00 %	AY	060084 AY0150
UCa	20,00 %	AY	060084 AY0151
UCa	20,00 %	AY	060084 AY0154
UCa	20,00 %	AY	060084 AY0155
UCa	20,00 %	AY	060084 AY0156
UCa	20,00 %	AY	060084 AY0157
UCa	20,00 %	AY	060084 AY0158
UCa	20,00 %	AY	060084 AY0159
UCa	20,00 %	AY	060084 AY0160
UCa	20,00 %	AY	060084 AY0174
UCa	20,00 %	AY	060084 AY0207
UCa	20,00 %	AY	060084 AY0208
UCa	20,00 %	AY	060084 AY0221
UBb	20,00 %	AY	060084 AY0230
UCa	20,00 %	AY	060084 AY0231
UCa	20,00 %	AY	060084 AY0232
UCa	20,00 %	AY	060084 AY0233
UCa	20,00 %	AY	060084 AY0234
UCa	20,00 %	AY	060084 AY0235
UCa	20,00 %	AY	060084 AY0236
UBb	20,00 %	AY	060084 AY0241
UCa	20,00 %	AY	060084 AY0241
UBb	20,00 %	AY	060084 AY0242
UBb	20,00 %	AY	060084 AY0243
UBb	20,00 %	AY	060084 AY0244
UBb	20,00 %	AY	060084 AY0245
UBb	20,00 %	AY	060084 AY0246
UCa	20,00 %	AY	060084 AY0247
UCa	20,00 %	AY	060084 AY0248
UCa	20,00 %	AY	060084 AY0249
UCa	20,00 %	AY	060084 AY0250
UCa	20,00 %	AY	060084 AY0251
UCa	20,00 %	AY	060084 AY0252
UCa	20,00 %	AY	060084 AY0253
UCa	20,00 %	AY	060084 AY0260
UCa	20,00 %	AY	060084 AY0261
UBb	20,00 %	AY	060084 AY0262
UBb	20,00 %	AY	060084 AY0263
UCa	20,00 %	AY	060084 AY0263
UBb	20,00 %	AY	060084 AY0264
UCa	20,00 %	AY	060084 AY0264
UBa	20,00 %	AZ	060084 AZ0001
UBa	20,00 %	AZ	060084 AZ0002
UBa	20,00 %	AZ	060084 AZ0003
UBa	20,00 %	AZ	060084 AZ0004
UBa	20,00 %	AZ	060084 AZ0005
UBa	20,00 %	AZ	060084 AZ0006
UBa	20,00 %	AZ	060084 AZ0007
UBa	20,00 %	AZ	060084 AZ0008
UBa	20,00 %	AZ	060084 AZ0009
UBa	20,00 %	AZ	060084 AZ0010
UBa	20,00 %	AZ	060084 AZ0011
UBa	20,00 %	AZ	060084 AZ0012
UBa	20,00 %	AZ	060084 AZ0013
UBa	20,00 %	AZ	060084 AZ0014
UBa	20,00 %	AZ	060084 AZ0015
UBa	20,00 %	AZ	060084 AZ0016
UBa	20,00 %	AZ	060084 AZ0017
UBa	20,00 %	AZ	060084 AZ0018
UBa	20,00 %	AZ	060084 AZ0019
UBa	20,00 %	AZ	060084 AZ0020
UBa	20,00 %	AZ	060084 AZ0021
UBa	20,00 %	AZ	060084 AZ0022
UBa	20,00 %	AZ	060084 AZ0023
UBa	20,00 %	AZ	060084 AZ0024
UBb	20,00 %	AZ	060084 AZ0031
UBb	20,00 %	AZ	060084 AZ0032
UBb	20,00 %	AZ	060084 AZ0033
UBb	20,00 %	AZ	060084 AZ0035
UBb	20,00 %	AZ	060084 AZ0037
UBb	20,00 %	AZ	060084 AZ0038
UBb	20,00 %	AZ	060084 AZ0039
UBb	20,00 %	AZ	060084 AZ0040
UCc	20,00 %	AZ	060084 AZ0042
UCc	20,00 %	AZ	060084 AZ0043
UCc	20,00 %	AZ	060084 AZ0044
UCc	20,00 %	AZ	060084 AZ0046
UCc	20,00 %	AZ	060084 AZ0047
UCc	20,00 %	AZ	060084 AZ0048
UCc	20,00 %	AZ	060084 AZ0049

Mouans-sartoux - taxe d'aménagement - Sections et parcelles cadastrales concernées par des taux majorés

Zonage PLU	Taux majoré taxe d'aménagement	Section	Identifiant parcelle
UCc	20,00 %	AZ	060084 AZ0050
UCc	20,00 %	AZ	060084 AZ0051
UCc	20,00 %	AZ	060084 AZ0052
UCc	20,00 %	AZ	060084 AZ0053
UCc	20,00 %	AZ	060084 AZ0054
UCc	20,00 %	AZ	060084 AZ0055
UCc	20,00 %	AZ	060084 AZ0056
UCc	20,00 %	AZ	060084 AZ0068
UCc	20,00 %	AZ	060084 AZ0069
UCc	20,00 %	AZ	060084 AZ0071
UCc	20,00 %	AZ	060084 AZ0072
UCc	20,00 %	AZ	060084 AZ0074
UCc	20,00 %	AZ	060084 AZ0075
UBb	20,00 %	AZ	060084 AZ0299
UCa	20,00 %	AZ	060084 AZ0301
UCa	20,00 %	AZ	060084 AZ0302
UCa	20,00 %	AZ	060084 AZ0303
UCa	20,00 %	AZ	060084 AZ0304
UCa	20,00 %	AZ	060084 AZ0305
UCa	20,00 %	AZ	060084 AZ0306
UCa	20,00 %	AZ	060084 AZ0307
UCa	20,00 %	AZ	060084 AZ0308
UCa	20,00 %	AZ	060084 AZ0309
UCa	20,00 %	AZ	060084 AZ0310
UCa	20,00 %	AZ	060084 AZ0311
UCa	20,00 %	AZ	060084 AZ0312
UBb	20,00 %	AZ	060084 AZ0315
UBb	20,00 %	AZ	060084 AZ0316
UBb	20,00 %	AZ	060084 AZ0319
UBb	20,00 %	AZ	060084 AZ0320
UBb	20,00 %	AZ	060084 AZ0321
UBb	20,00 %	AZ	060084 AZ0322
UBb	20,00 %	AZ	060084 AZ0323
UBb	20,00 %	AZ	060084 AZ0324
UBb	20,00 %	AZ	060084 AZ0325
UCa	20,00 %	AZ	060084 AZ0326
UCa	20,00 %	AZ	060084 AZ0327
UCa	20,00 %	AZ	060084 AZ0328
UCa	20,00 %	AZ	060084 AZ0329
UCa	20,00 %	AZ	060084 AZ0330
UCa	20,00 %	AZ	060084 AZ0331
UCa	20,00 %	AZ	060084 AZ0332
UCa	20,00 %	AZ	060084 AZ0333
UCa	20,00 %	AZ	060084 AZ0334
UCa	20,00 %	AZ	060084 AZ0335
UBa	20,00 %	AZ	060084 AZ0336
UCa	20,00 %	AZ	060084 AZ0336
UCa	20,00 %	AZ	060084 AZ0337
UCa	20,00 %	AZ	060084 AZ0338
UCa	20,00 %	AZ	060084 AZ0339
UBa	20,00 %	AZ	060084 AZ0341
UBa	20,00 %	AZ	060084 AZ0342
UBa	20,00 %	AZ	060084 AZ0357
UBa	20,00 %	AZ	060084 AZ0361
UBa	20,00 %	AZ	060084 AZ0364
UBa	20,00 %	AZ	060084 AZ0365
UBa	20,00 %	AZ	060084 AZ0366
UBb	20,00 %	AZ	060084 AZ0367
UBb	20,00 %	AZ	060084 AZ0368
UBa	20,00 %	AZ	060084 AZ0369
UBb	20,00 %	AZ	060084 AZ0370
UCc	20,00 %	AZ	060084 AZ0382
UCc	20,00 %	AZ	060084 AZ0383
UCc	20,00 %	AZ	060084 AZ0384
UBa	20,00 %	AZ	060084 AZ0385
UBa	20,00 %	AZ	060084 AZ0386
UBa	20,00 %	AZ	060084 AZ0387
UCc	20,00 %	AZ	060084 AZ0396
UCc	20,00 %	AZ	060084 AZ0397
UCc	20,00 %	AZ	060084 AZ0398
UCc	20,00 %	AZ	060084 AZ0399
UCc	20,00 %	AZ	060084 AZ0400
UBb	20,00 %	AZ	060084 AZ0437
UBb	20,00 %	AZ	060084 AZ0438
UBb	20,00 %	AZ	060084 AZ0439
UCc	20,00 %	AZ	060084 AZ0442
UCc	20,00 %	AZ	060084 AZ0443
UCc	20,00 %	AZ	060084 AZ0444
UCc	20,00 %	AZ	060084 AZ0445
UBa	20,00 %	AZ	060084 AZ0475

Mouans-sartoux - taxe d'aménagement - Sections et parcelles cadastrales concernées par des taux majorés

Zonage PLU	Taux majoré taxe d'aménagement	Section	Identifiant parcelle
UBa	20,00 %	AZ	060084 AZ0478
UBb	20,00 %	AZ	060084 AZ0485
UBb	20,00 %	AZ	060084 AZ0486
UBb	20,00 %	AZ	060084 AZ0491
UBb	20,00 %	AZ	060084 AZ0493
UBb	20,00 %	AZ	060084 AZ0494
UBb	20,00 %	AZ	060084 AZ0495
UBb	20,00 %	AZ	060084 AZ0496
UBa	20,00 %	AZ	060084 AZ0520
UBa	20,00 %	AZ	060084 AZ0521
UBa	20,00 %	AZ	060084 AZ0523
UBb	20,00 %	AZ	060084 AZ0524
UBb	20,00 %	AZ	060084 AZ0525
UBa	20,00 %	AZ	060084 AZ0526
UBa	20,00 %	AZ	060084 AZ0527
UBa	20,00 %	AZ	060084 AZ0542
UBa	20,00 %	AZ	060084 AZ0543
UBa	20,00 %	AZ	060084 AZ0544
UBa	20,00 %	AZ	060084 AZ0545
UBb	20,00 %	AZ	060084 AZ0550
UBb	20,00 %	AZ	060084 AZ0551
UCc	20,00 %	BA	060084 BA0026
UCc	20,00 %	BA	060084 BA0027
UCc	20,00 %	BB	060084 BB0003
UCc	20,00 %	BB	060084 BB0018
UCc	20,00 %	BB	060084 BB0019
UCc	20,00 %	BB	060084 BB0020
UCc	20,00 %	BB	060084 BB0021
UCc	20,00 %	BB	060084 BB0022
UCc	20,00 %	BB	060084 BB0023
UCc	20,00 %	BB	060084 BB0024
UCc	20,00 %	BB	060084 BB0028
UCc	20,00 %	BB	060084 BB0029
UCc	20,00 %	BB	060084 BB0030
UCc	20,00 %	BB	060084 BB0031
UCc	20,00 %	BB	060084 BB0032
UCc	20,00 %	BB	060084 BB0033
UCc	20,00 %	BB	060084 BB0034
UCc	20,00 %	BB	060084 BB0035
UCc	20,00 %	BB	060084 BB0036
UCc	20,00 %	BB	060084 BB0037
UCc	20,00 %	BB	060084 BB0038
UCc	20,00 %	BB	060084 BB0039
UCc	20,00 %	BB	060084 BB0040
UCc	20,00 %	BB	060084 BB0041
UCc	20,00 %	BB	060084 BB0046
UCc	20,00 %	BB	060084 BB0059
UCc	20,00 %	BB	060084 BB0060
UCc	20,00 %	BB	060084 BB0061
UCc	20,00 %	BB	060084 BB0062
UCc	20,00 %	BB	060084 BB0063
UCc	20,00 %	BB	060084 BB0065
UCc	20,00 %	BB	060084 BB0067
UCc	20,00 %	BB	060084 BB0068
UCc	20,00 %	BB	060084 BB0069
UCc	20,00 %	BB	060084 BB0070
UCc	20,00 %	BB	060084 BB0071
UCc	20,00 %	BB	060084 BB0072
UCc	20,00 %	BB	060084 BB0073
UCc	20,00 %	BB	060084 BB0075
UCc	20,00 %	BB	060084 BB0076
UCc	20,00 %	BB	060084 BB0080
UCc	20,00 %	BB	060084 BB0082
UCc	20,00 %	BB	060084 BB0083
UCc	20,00 %	BB	060084 BB0084
UCc	20,00 %	BB	060084 BB0085
UCc	20,00 %	BB	060084 BB0086
UCc	20,00 %	BB	060084 BB0087
UCc	20,00 %	BB	060084 BB0088
UCc	20,00 %	BB	060084 BB0089
UCc	20,00 %	BB	060084 BB0090
UCc	20,00 %	BB	060084 BB0091
UCc	20,00 %	BB	060084 BB0092
UCc	20,00 %	BB	060084 BB0093
UCc	20,00 %	BB	060084 BB0094
UCc	20,00 %	BB	060084 BB0095
UCc	20,00 %	BB	060084 BB0097
UCc	20,00 %	BB	060084 BB0098
UCc	20,00 %	BB	060084 BB0099
UCc	20,00 %	BB	060084 BB0100

Mouans-sartoux - taxe d'aménagement - Sections et parcelles cadastrales concernées par des taux majorés

Zonage PLU	Taux majoré taxe d'aménagement	Section	Identifiant parcelle
UCc	20,00 %	BB	060084 BB0101
UCc	20,00 %	BB	060084 BB0102
UCc	20,00 %	BB	060084 BB0129
UCc	20,00 %	BB	060084 BB0130
UCc	20,00 %	BB	060084 BB0131
UCc	20,00 %	BB	060084 BB0134
UCc	20,00 %	BB	060084 BB0135
UCc	20,00 %	BB	060084 BB0137
UCc	20,00 %	BB	060084 BB0139
UCc	20,00 %	BB	060084 BB0140
UCc	20,00 %	BB	060084 BB0142
UCc	20,00 %	BB	060084 BB0143
UCc	20,00 %	BB	060084 BB0144
UCc	20,00 %	BB	060084 BB0152
UCc	20,00 %	BB	060084 BB0154
UCc	20,00 %	BB	060084 BB0157
UCc	20,00 %	BB	060084 BB0159
UCc	20,00 %	BB	060084 BB0162
UCc	20,00 %	BB	060084 BB0163
UCc	20,00 %	BB	060084 BB0164
UCc	20,00 %	BB	060084 BB0165
UCc	20,00 %	BB	060084 BB0166
UCc	20,00 %	BB	060084 BB0167
UCc	20,00 %	BB	060084 BB0168
UCc	20,00 %	BB	060084 BB0183
UCc	20,00 %	BB	060084 BB0184
UCc	20,00 %	BB	060084 BB0185
UCc	20,00 %	BB	060084 BB0186
UCc	20,00 %	BB	060084 BB0189
UCc	20,00 %	BB	060084 BB0190
UCc	20,00 %	BB	060084 BB0191
UCc	20,00 %	BB	060084 BB0192
UCc	20,00 %	BB	060084 BB0193
UCc	20,00 %	BB	060084 BB0194
UCc	20,00 %	BB	060084 BB0195
UCc	20,00 %	BB	060084 BB0196
UCc	20,00 %	BB	060084 BB0197
UCc	20,00 %	BB	060084 BB0198
UCc	20,00 %	BB	060084 BB0200
UCc	20,00 %	BB	060084 BB0201
UCc	20,00 %	BB	060084 BB0202
UCc	20,00 %	BB	060084 BB0203
UCc	20,00 %	BB	060084 BB0204
UCc	20,00 %	BB	060084 BB0205
UCc	20,00 %	BB	060084 BB0206
UCc	20,00 %	BB	060084 BB0207
UCc	20,00 %	BB	060084 BB0208
UCc	20,00 %	BB	060084 BB0209
UCc	20,00 %	BB	060084 BB0210
UCc	20,00 %	BB	060084 BB0211
UCc	20,00 %	BB	060084 BB0212
UCc	20,00 %	BB	060084 BB0213
UCc	20,00 %	BB	060084 BB0214
UCc	20,00 %	BB	060084 BB0215
UCc	20,00 %	BB	060084 BB0216
UCc	20,00 %	BB	060084 BB0217
UCc	20,00 %	BB	060084 BB0218
UCc	20,00 %	BB	060084 BB0219
UCc	20,00 %	BB	060084 BB0220
UCc	20,00 %	BC	060084 BC0030
UCc	20,00 %	BC	060084 BC0031
UCc	20,00 %	BC	060084 BC0032
UCc	20,00 %	BC	060084 BC0033
UCc	20,00 %	BC	060084 BC0034
UCc	20,00 %	BC	060084 BC0036
UCc	20,00 %	BC	060084 BC0037
UCc	20,00 %	BC	060084 BC0038
UCc	20,00 %	BC	060084 BC0039
UCc	20,00 %	BC	060084 BC0112
UCc	20,00 %	BC	060084 BC0131
UCc	20,00 %	BC	060084 BC0132
UCc	20,00 %	BC	060084 BC0151
UCc	20,00 %	BC	060084 BC0152
UCc	20,00 %	BC	060084 BC0155
UCc	20,00 %	BC	060084 BC0156
UEa1	20,00 %	BH	060084 BH0114
UCc	20,00 %	BX	060084 BX0155
UCc	20,00 %	BX	060084 BX0156
UCc	20,00 %	BX	060084 BX0192
UBa	20,00 %	BZ	060084 BZ0001



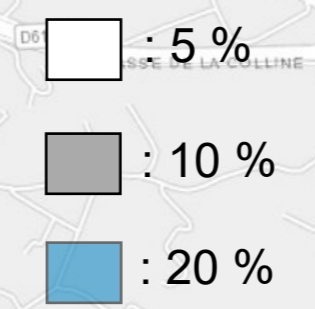
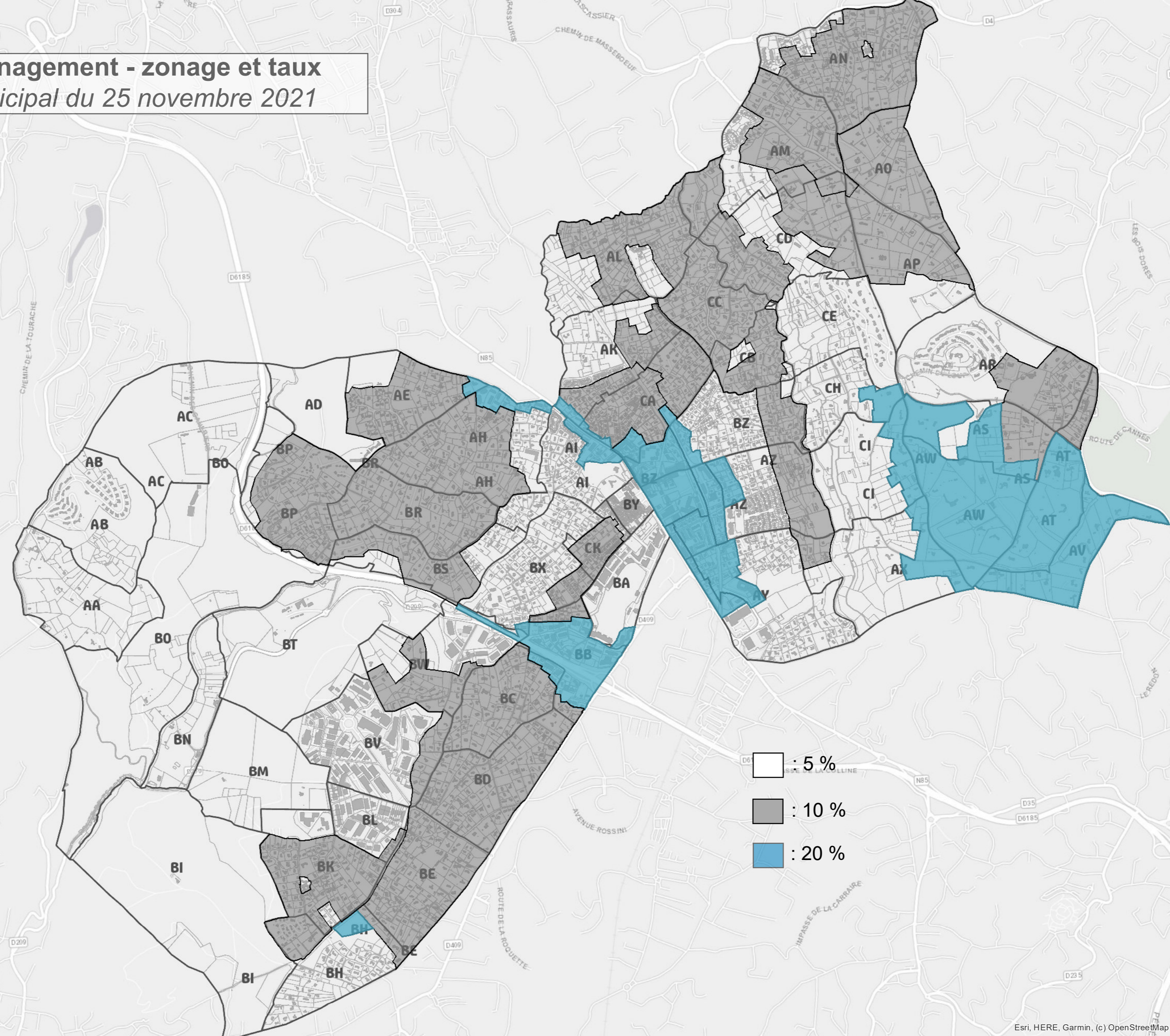
Mouans-sartoux - taxe d'aménagement - Sections et parcelles cadastrales concernées par des taux majorés

Zonage PLU	Taux majoré taxe d'aménagement	Section	Identifiant parcelle
UBa	20,00 %	BZ	060084 BZ0004
UBa	20,00 %	BZ	060084 BZ0005
UBa	20,00 %	BZ	060084 BZ0007
UBa	20,00 %	BZ	060084 BZ0008
UBb	20,00 %	BZ	060084 BZ0013
UBb	20,00 %	BZ	060084 BZ0014
UBb	20,00 %	BZ	060084 BZ0180
UBb	20,00 %	BZ	060084 BZ0182
UBb	20,00 %	BZ	060084 BZ0184
UBb	20,00 %	BZ	060084 BZ0185
UBa	20,00 %	BZ	060084 BZ0189
UBa	20,00 %	BZ	060084 BZ0192
UBa	20,00 %	BZ	060084 BZ0193
UBa	20,00 %	BZ	060084 BZ0194
UBa	20,00 %	BZ	060084 BZ0195
UBa	20,00 %	BZ	060084 BZ0196
UBa	20,00 %	BZ	060084 BZ0197
UBa	20,00 %	BZ	060084 BZ0198
UBa	20,00 %	BZ	060084 BZ0199
UBa	20,00 %	BZ	060084 BZ0201
UBa	20,00 %	BZ	060084 BZ0202
UBa	20,00 %	BZ	060084 BZ0203
UBa	20,00 %	BZ	060084 BZ0204
UBa	20,00 %	BZ	060084 BZ0205
UBa	20,00 %	BZ	060084 BZ0206
UBa	20,00 %	BZ	060084 BZ0207
UBa	20,00 %	BZ	060084 BZ0208
UBa	20,00 %	BZ	060084 BZ0209
UBa	20,00 %	BZ	060084 BZ0210
UBa	20,00 %	BZ	060084 BZ0211
UBa	20,00 %	BZ	060084 BZ0212
UBa	20,00 %	BZ	060084 BZ0213
UBa	20,00 %	BZ	060084 BZ0239
UBa	20,00 %	BZ	060084 BZ0244
UBa	20,00 %	BZ	060084 BZ0245
UBb	20,00 %	BZ	060084 BZ0248
UBb	20,00 %	BZ	060084 BZ0249
UBb	20,00 %	BZ	060084 BZ0250
UBb	20,00 %	BZ	060084 BZ0251
UBb	20,00 %	BZ	060084 BZ0261
UBb	20,00 %	BZ	060084 BZ0262
UBb	20,00 %	BZ	060084 BZ0289
UBb	20,00 %	BZ	060084 BZ0300
UBb	20,00 %	BZ	060084 BZ0301
UBa	20,00 %	BZ	060084 BZ0304
UBa	20,00 %	BZ	060084 BZ0305
UBa	20,00 %	BZ	060084 BZ0306
UBa	20,00 %	BZ	060084 BZ0307
UBa	20,00 %	BZ	060084 BZ0308
UBb	20,00 %	BZ	060084 BZ0324
UBa	20,00 %	BZ	060084 BZ0340
UBa	20,00 %	BZ	060084 BZ0341
UBc	20,00 %	CA	060084 CA0001
UBc	20,00 %	CA	060084 CA0002
UBc	20,00 %	CA	060084 CA0014
UBc	20,00 %	CA	060084 CA0015
UBc	20,00 %	CA	060084 CA0016
UBc	20,00 %	CA	060084 CA0017
UBc	20,00 %	CA	060084 CA0018
UBc	20,00 %	CA	060084 CA0019
UBc	20,00 %	CA	060084 CA0021
UBc	20,00 %	CA	060084 CA0023
UBc	20,00 %	CA	060084 CA0024
UBa	20,00 %	CA	060084 CA0101
UBa	20,00 %	CA	060084 CA0102
UBa	20,00 %	CA	060084 CA0104
UBa	20,00 %	CA	060084 CA0106
UBa	20,00 %	CA	060084 CA0108
UBa	20,00 %	CA	060084 CA0109
UBa	20,00 %	CA	060084 CA0110
UBa	20,00 %	CA	060084 CA0112
UBa	20,00 %	CA	060084 CA0113
UBa	20,00 %	CA	060084 CA0114
UBa	20,00 %	CA	060084 CA0115
UBa	20,00 %	CA	060084 CA0116
UBb	20,00 %	CA	060084 CA0200
UBb	20,00 %	CA	060084 CA0201
UBa	20,00 %	CA	060084 CA0205
UBa	20,00 %	CA	060084 CA0235
UBa	20,00 %	CA	060084 CA0236

Mouans-sartoux - taxe d'aménagement - Sections et parcelles cadastrales concernées par des taux majorés

Zonage PLU	Taux majoré taxe d'aménagement	Section	Identifiant parcelle
UBa	20,00 %	CA	060084 CA0265
UBa	20,00 %	CA	060084 CA0266
UBa	20,00 %	CA	060084 CA0267
UBa	20,00 %	CA	060084 CA0268
UBa	20,00 %	CA	060084 CA0269
UBa	20,00 %	CA	060084 CA0270
UFb	20,00 %	CH	060084 CH0038
UFb	20,00 %	CI	060084 CI0006
UFb	20,00 %	CI	060084 CI0007
UFb	20,00 %	CI	060084 CI0008
UFb	20,00 %	CI	060084 CI0009
UFb	20,00 %	CI	060084 CI0011
UFb	20,00 %	CI	060084 CI0017
UFb	20,00 %	CI	060084 CI0018
UFb	20,00 %	CI	060084 CI0019
UFb	20,00 %	CI	060084 CI0020
UFb	20,00 %	CI	060084 CI0027
UFb	20,00 %	CI	060084 CI0028
UFb	20,00 %	CI	060084 CI0029

**Taxe d'aménagement - zonage et taux**  
*conseil municipal du 25 novembre 2021*





169 avenue de Grasse  
06580 PEGOMAS

tél. : 04 93 42 22 22  
fax : 04 97 05 25 50

**Répartition intercommunale des charges de fonctionnement des écoles  
publiques accueillant des enfants hors commune entre la commune de  
PEGOMAS et la commune de MOUANS-SARTOUX**

**CONVENTION**

Entre la Commune de PEGOMAS, représentée par son maire, Madame Florence SIMON,  
dûment autorisée par délibération du conseil municipal en date du 28 septembre 2021.

D'une part,

Et

La Commune de MOUANS-SARTOUX représentée par son maire, Monsieur Pierre ASCHIERI  
dûment autorisé par délibération du conseil municipal en date du .....

D'autre part,

**ARTICLE 1 :**

Par la présente convention, et dans le respect des dispositions de l'article L212.8 du Code de l'Education, les communes précitées s'engagent mutuellement à participer financièrement aux charges de fonctionnement résultant de la scolarisation d'un ou plusieurs de leurs élèves respectifs dans les écoles de l'une ou plusieurs d'entre elles.

**ARTICLE 2 :**

Les élèves pour lesquels une contribution est demandée doivent être inscrits régulièrement dans les écoles maternelles ou classes enfantines, ou dans les écoles élémentaires ou classes spécialisées publiques.

En outre, ceux-ci doivent avoir satisfait préalablement aux formalités relatives à la procédure de demande de dérogation qu'entraîne la scolarisation d'un enfant hors de sa commune de résidence, lorsque celle-ci dispose de la capacité de l'accueillir.

**ARTICLE 3 :**

Ne sont recevables en l'espèce, que les dérogations pour lesquelles le maire de la Commune de résidence, consulté par la Commune d'accueil, a donné son accord.

Ne souffrent d'aucune obligation d'accord préalable, de la part du maire de la commune de résidence les cas dérogatoires visés par le décret n° 86-425 du 12 mars 1986, sous réserve que le maire de la commune d'accueil, conformément au décret n° 98-45 du 15 janvier 1998,

BF

ait informé, dans les deux semaines suivant l'inscription, le maire de la commune de résidence, consulté par la commune d'accueil, du motif de cette inscription.

#### **ARTICLE 4 :**

L'accord donné à un élève de commencer ou de poursuivre sa scolarité à l'extérieur de sa commune entraîne de facto la non remise en cause, aussi bien par la commune de résidence que par la commune d'accueil, du cycle, préélémentaire (petite à grande section) ou élémentaire (CP à CM2), entamée ou poursuivie.

De ce fait, la contribution résultant de cet accord ne peut l'être non plus.

#### **ARTICLE 5 :**

Afin de prendre en compte le GVT (Glissement Vieillesse Technicité) et son impact sur la masse salariale, le montant du forfait a été ajusté à 683.12 € par élève pour l'année scolaire 2021/2022.

#### **ARTICLE 6 :**

Son relèvement annuel se fera par référence à l'évolution de l'indice de base de rémunération des agents de la fonction publique territoriale en vigueur au 1<sup>er</sup> septembre.

Formule de révision annuelle :

$$CN+1=CN \times (IN/IO)$$

CN = contribution fixée à la signature de la convention soit 683.12€

IO = indice 100 de la fonction publique au 1<sup>er</sup> septembre 2021

IN = indice 100 de la fonction publique au 1<sup>er</sup> septembre N : année à venir

#### **ARTICLE 7 :**

Toute contribution aux charges de fonctionnement d'enfants scolarisés à l'extérieur de la commune de résidence est versée par référence à l'année scolaire en cours uniquement. Cette opération est effectuée trimestriellement afin de considérer en cours d'année scolaire, les inscriptions, les radiations et les déménagements.

Dans le cas d'une nouvelle inscription, d'une radiation ou d'un changement d'adresse d'un élève, la contribution sera prise compte à la date réelle, toutefois dans le cas d'un effet en cours de trimestre, l'imputation financière sera à la charge de la commune où le temps passé est le plus important.

Le titre des recettes pourra être émis trimestriellement ou annuellement à terme échu.

#### **ARTICLE 8 :**

Dans les situations de garde alternée, aucune contribution financière ne sera demandée dès lors que l'un des parents réside sur la commune d'accueil.

Lorsque les deux parents résident chacun dans deux communes différentes de celle d'accueil, la contribution sera de 50 % pour chacune des deux communes de résidence.

#### **ARTICLE 9 :**

Les élèves figurant sur la liste nominative, avec les adresses, annexée à l'état des sommes à payer, doivent avoir préalablement satisfait aux conditions mentionnées aux articles 2 et 3 de la présente convention.

**ARTICLE 10 :**

La présente convention prend effet à compter de la rentrée des classes 2021/2022. Elle est conclue pour une durée d'un an renouvelable trois années scolaires consécutives, soit quatre années scolaires au total, 2021/2022, 2022/2023, 2023/2024 et 2024/2025, soit jusqu'au 31 août 2025.

Dans l'intervalle, elle peut être dénoncée par l'une ou l'autre des parties par lettre recommandée, avec accusé de réception, trois mois minimum avant la date d'expiration de l'année contractuelle.

Autrement dit, la présente convention ne pourra excéder l'année scolaire 2024/2025.

Pégomas, le 28 septembre 2021



Florence SIMON

Maire de Pégomas

Pierre ASCHIERI

Maire de Mouans-Sartoux





**REPARTITION INTECOMMUNALE DES CHARGES DE FONCTIONNEMENT  
DES ECOLES PUBLIQUES ACCUEILLANT DES ENFANTS  
DE PLUSIEURS COMMUNES**

**CONVENTION**

**ENTRE :**

La commune de MOUANS-SARTOUX représentée par son Maire, dûment autorisé en la matière par délibération du Conseil Municipal en date du \_\_\_\_\_, reçu par le contrôle de légalité le \_\_\_\_\_.

**D'une part,**

**ET :**

La commune de Saint Césaire Sur Siagne, représentée par son Maire, \_\_\_\_\_, dûment autorisé en la matière par délibération n° \_\_\_\_\_ du Conseil Municipal en date du \_\_\_\_\_, reçu par le contrôle de légalité le \_\_\_\_\_.

**D'autre part,**

**ARTICLE 1 :**

Par la présente convention, et dans le respect des dispositions de l'article L 212-8 du Code de l'Education, les communes précitées s'engagent mutuellement à participer financièrement aux charges de fonctionnement résultant de la scolarisation d'un ou plusieurs de leurs élèves respectifs dans les écoles de l'une ou plusieurs d'entre elles.

**ARTICLE 2 :**

Les élèves pour lesquels une contribution est demandée doivent être inscrits régulièrement dans les écoles maternelles ou classes enfantines, ou dans les écoles élémentaires ou classes spécialisées publiques.

En outre, ceux-ci doivent avoir satisfait préalablement aux formalités relatives à la procédure de demande de dérogation qu'entraîne la scolarisation d'un enfant hors de sa commune de sa résidence, lorsque celle-ci dispose de la capacité de l'accueillir.



### **ARTICLE 3 :**

Ne sont recevables, en l'espèce, que les dérogations pour lesquelles le Maire de la commune de résidence, consulté par la commune d'accueil, a donné son accord.

Ne souffrent d'aucune obligation d'accord préalable, de la part du maire de la commune de résidence, les cas dérogatoires visées par le décret n°86-425 du 12 mars 1986, sous réserve que le maire de la commune d'accueil, conformément au décret n°98-45 du 15 janvier 1998, ait informé, dans les deux semaines suivant l'inscription, le maire de la commune de résidence, consulté par la commune d'accueil, du motif de cette inscription.

### **ARTICLE 4 :**

L'accord donné à un élève de commencer ou de poursuivre sa scolarité à l'extérieur de sa commune entraîne de facto la non-remise en cause, aussi bien par la commune de résidence que par la commune d'accueil, de la scolarité en maternelle (petite à grande section) ou de celle en élémentaire (CP à CM2), entamée ou poursuivie.

La contribution résultant de cet accord ne peut l'être non plus.

### **ARTICLE 5 :**

Afin de prendre en compte le G. V. T. (Glissement Vieillesse Technicité) et son impact sur la masse salariale, le montant du forfait a été ajusté, pour l'année scolaire 2017/2018, à **683,12 €** par élève et 951,30€ pour les élèves de sections internationales.

### **ARTICLE 6 :**

Son relèvement annuel se fera par référence à l'évolution de l'indice de base de rémunération des agents de la fonction publique territoriale en vigueur au 1<sup>er</sup> septembre.

*Formule de révision annuelle :*

$$CN+1 = CN \times (IN/IO)$$

CN = contribution fixée à la signature de la convention

IO = indice 100 de la fonction publique au 1<sup>er</sup> septembre 2017

IN = indice 100 de la fonction publique au 1<sup>er</sup> septembre N : année à venir

### **ARTICLE 7 :**

Toute contribution aux charges de fonctionnement d'enfants scolarisés à l'extérieur de la commune de résidence est versée par référence à l'année scolaire en cours uniquement.

Cette opération est effectuée trimestriellement afin de considérer en cours d'année scolaire, les inscriptions, les radiations et les déménagements.

Dans le cas d'une nouvelle inscription, d'une radiation ou d'un changement d'adresse d'un élève, la contribution sera prise en compte à la date réelle, toutefois dans le cas d'un effet en cours de trimestre, l'imputation financière sera à la charge de la commune où le temps passé est le plus important.

Le titre de recettes pourra être émis trimestriellement ou annuellement, à terme échu.

**ARTICLE 8 :**

Dans les situations de gardes alternées, aucune contribution financière ne sera demandée dès lors que l'un des parents réside sur la commune d'accueil.

Lorsque les deux parents résident chacun dans deux communes différentes de celle d'accueil, la contribution sera de 50 % pour chacune des deux communes de résidence.

**ARTICLE 9 :**

Les élèves figurant sur la liste nominative, avec les adresses, annexée à l'état des sommes à payer, doivent préalablement avoir satisfait aux conditions mentionnées aux articles 2 et 3 de la présente convention.

**ARTICLE 10 :**

La présente convention prend effet à compter de la rentrée des classes **2021/2022**.

Elle est conclue pour une durée d'un an renouvelable trois années scolaires consécutives, soit quatre années scolaires au total, 2021/2022, 2022/2023 et 2023/2024, 2024/2025 soit jusqu'au 31 août 2025.

Dans l'intervalle, elle peut être dénoncée par l'une ou l'autre des parties par lettre recommandée, avec accusé de réception, trois mois minimum avant la date d'expiration de l'année contractuelle.

Le Maire de la Commune de Mouans-Sartoux,  
Vice-président de la Communauté  
d'Agglomération du Pays de Grasse,  
Pierre ASCHIERI

Le Maire de la Commune de



Ville de Mouans-Sartoux  
Service ENFANCE / EDUCATION  
06371 MOUANS SARTOUX Cedex

Téléphone : 04.92.28.45.79  
Télécopie : 04.92.92.47.07

**REPARTITION INTECOMMUNALE DES CHARGES DE FONCTIONNEMENT  
DES ECOLES PUBLIQUES ACCUEILLANT DES ENFANTS  
DE PLUSIEURS COMMUNES**

**CONVENTION**

**ENTRE :**

La commune de MOUANS-SARTOUX représentée par son Maire, dûment autorisé en la matière par délibération du Conseil Municipal en date du \_\_\_\_\_, reçu par le contrôle de légalité le \_\_\_\_\_.

**D'une part,**

**ET :**

La commune de La Roquette Sur Siagne, représentée par son Maire, \_\_\_\_\_, dûment autorisé en la matière par délibération n° \_\_\_\_\_ du Conseil Municipal en date du \_\_\_\_\_, reçu par le contrôle de légalité le \_\_\_\_\_.

**D'autre part,**

**ARTICLE 1 :**

Par la présente convention, et dans le respect des dispositions de l'article L 212-8 du Code de l'Education, les communes précitées s'engagent mutuellement à participer financièrement aux charges de fonctionnement résultant de la scolarisation d'un ou plusieurs de leurs élèves respectifs dans les écoles de l'une ou plusieurs d'entre elles.

**ARTICLE 2 :**

Les élèves pour lesquels une contribution est demandée doivent être inscrits régulièrement dans les écoles maternelles ou classes enfantines, ou dans les écoles élémentaires ou classes spécialisées publiques.

En outre, ceux-ci doivent avoir satisfait préalablement aux formalités relatives à la procédure de demande de dérogation qu'entraîne la scolarisation d'un enfant hors de sa commune de sa résidence, lorsque celle-ci dispose de la capacité de l'accueillir.

### **ARTICLE 3 :**

Ne sont recevables, en l'espèce, que les dérogations pour lesquelles le Maire de la commune de résidence, consulté par la commune d'accueil, a donné son accord.

Ne souffrent d'aucune obligation d'accord préalable, de la part du maire de la commune de résidence, les cas dérogatoires visées par le décret n°86-425 du 12 mars 1986, sous réserve que le maire de la commune d'accueil, conformément au décret n°98-45 du 15 janvier 1998, ait informé, dans les deux semaines suivant l'inscription, le maire de la commune de résidence, consulté par la commune d'accueil, du motif de cette inscription.

### **ARTICLE 4 :**

L'accord donné à un élève de commencer ou de poursuivre sa scolarité à l'extérieur de sa commune entraîne de facto la non-remise en cause, aussi bien par la commune de résidence que par la commune d'accueil, de la scolarité en maternelle (petite à grande section) ou de celle en élémentaire (CP à CM2), entamée ou poursuivie.

La contribution résultant de cet accord ne peut l'être non plus.

### **ARTICLE 5 :**

Afin de prendre en compte le G. V. T. (Glissement Vieillesse Technicité) et son impact sur la masse salariale, le montant du forfait a été ajusté, pour l'année scolaire 2017/2018, à **683,12 €** par élève et 951,30€ pour les élèves de sections internationales.

### **ARTICLE 6 :**

Son relèvement annuel se fera par référence à l'évolution de l'indice de base de rémunération des agents de la fonction publique territoriale en vigueur au 1<sup>er</sup> septembre.

*Formule de révision annuelle :*

$$CN+1 = CN \times (IN/IO)$$

CN = contribution fixée à la signature de la convention

IO = indice 100 de la fonction publique au 1<sup>er</sup> septembre 2017

IN = indice 100 de la fonction publique au 1<sup>er</sup> septembre N : année à venir

### **ARTICLE 7 :**

Toute contribution aux charges de fonctionnement d'enfants scolarisés à l'extérieur de la commune de résidence est versée par référence à l'année scolaire en cours uniquement.

Cette opération est effectuée trimestriellement afin de considérer en cours d'année scolaire, les inscriptions, les radiations et les déménagements.

Dans le cas d'une nouvelle inscription, d'une radiation ou d'un changement d'adresse d'un élève, la contribution sera prise en compte à la date réelle, toutefois dans le cas d'un effet en cours de trimestre, l'imputation financière sera à la charge de la commune où le temps passé est le plus important.

Le titre de recettes pourra être émis trimestriellement ou annuellement, à terme échu.

**ARTICLE 8 :**

Dans les situations de gardes alternées, aucune contribution financière ne sera demandée dès lors que l'un des parents réside sur la commune d'accueil.

Lorsque les deux parents résident chacun dans deux communes différentes de celle d'accueil, la contribution sera de 50 % pour chacune des deux communes de résidence.

**ARTICLE 9 :**

Les élèves figurant sur la liste nominative, avec les adresses, annexée à l'état des sommes à payer, doivent préalablement avoir satisfait aux conditions mentionnées aux articles 2 et 3 de la présente convention.

**ARTICLE 10 :**

La présente convention prend effet à compter de la rentrée des classes **2021/2022**.

Elle est conclue pour une durée d'un an renouvelable trois années scolaires consécutives, soit quatre années scolaires au total, 2021/2022, 2022/2023 et 2023/2024, 2024/2025 soit jusqu'au 31 août 2025.

Dans l'intervalle, elle peut être dénoncée par l'une ou l'autre des parties par lettre recommandée, avec accusé de réception, trois mois minimum avant la date d'expiration de l'année contractuelle.

Le Maire de la Commune de Mouans-Sartoux,  
Vice-président de la Communauté  
d'Agglomération du Pays de Grasse,  
Pierre ASCHIERI

Le Maire de la Commune de



**REPARTITION INTECOMMUNALE DES CHARGES DE FONCTIONNEMENT  
DES ECOLES PUBLIQUES ACCUEILLANT DES ENFANTS  
DE PLUSIEURS COMMUNES**

**CONVENTION**

**ENTRE :**

La commune de MOUANS-SARTOUX représentée par son Maire, dûment autorisé en la matière par délibération du Conseil Municipal en date du \_\_\_\_\_, reçu par le contrôle de légalité le \_\_\_\_\_.

**D'une part,**

**ET :**

La commune de Vallauris Golfe Juan, représentée par son Maire, \_\_\_\_\_, dûment autorisé en la matière par délibération n° \_\_\_\_\_ du Conseil Municipal en date du \_\_\_\_\_, reçu par le contrôle de légalité le \_\_\_\_\_.

**D'autre part,**

**ARTICLE 1 :**

Par la présente convention, et dans le respect des dispositions de l'article L 212-8 du Code de l'Education, les communes précitées s'engagent mutuellement à participer financièrement aux charges de fonctionnement résultant de la scolarisation d'un ou plusieurs de leurs élèves respectifs dans les écoles de l'une ou plusieurs d'entre elles.

**ARTICLE 2 :**

Les élèves pour lesquels une contribution est demandée doivent être inscrits régulièrement dans les écoles maternelles ou classes enfantines, ou dans les écoles élémentaires ou classes spécialisées publiques.

En outre, ceux-ci doivent avoir satisfait préalablement aux formalités relatives à la procédure de demande de dérogation qu'entraîne la scolarisation d'un enfant hors de sa commune de sa résidence, lorsque celle-ci dispose de la capacité de l'accueillir.

### **ARTICLE 3 :**

Ne sont recevables, en l'espèce, que les dérogations pour lesquelles le Maire de la commune de résidence, consulté par la commune d'accueil, a donné son accord.

Ne souffrent d'aucune obligation d'accord préalable, de la part du maire de la commune de résidence, les cas dérogatoires visées par le décret n°86-425 du 12 mars 1986, sous réserve que le maire de la commune d'accueil, conformément au décret n°98-45 du 15 janvier 1998, ait informé, dans les deux semaines suivant l'inscription, le maire de la commune de résidence, consulté par la commune d'accueil, du motif de cette inscription.

### **ARTICLE 4 :**

L'accord donné à un élève de commencer ou de poursuivre sa scolarité à l'extérieur de sa commune entraîne de facto la non-remise en cause, aussi bien par la commune de résidence que par la commune d'accueil, de la scolarité en maternelle (petite à grande section) ou de celle en élémentaire (CP à CM2), entamée ou poursuivie.

La contribution résultant de cet accord ne peut l'être non plus.

### **ARTICLE 5 :**

Afin de prendre en compte le G. V. T. (Glissement Vieillesse Technicité) et son impact sur la masse salariale, le montant du forfait a été ajusté, pour l'année scolaire 2017/2018, à **683,12 €** par élève et 951,30€ pour les élèves de sections internationales.

### **ARTICLE 6 :**

Son relèvement annuel se fera par référence à l'évolution de l'indice de base de rémunération des agents de la fonction publique territoriale en vigueur au 1<sup>er</sup> septembre.

*Formule de révision annuelle :*

$$CN+1 = CN \times (IN/IO)$$

CN = contribution fixée à la signature de la convention

IO = indice 100 de la fonction publique au 1<sup>er</sup> septembre 2017

IN = indice 100 de la fonction publique au 1<sup>er</sup> septembre N : année à venir

### **ARTICLE 7 :**

Toute contribution aux charges de fonctionnement d'enfants scolarisés à l'extérieur de la commune de résidence est versée par référence à l'année scolaire en cours uniquement.

Cette opération est effectuée trimestriellement afin de considérer en cours d'année scolaire, les inscriptions, les radiations et les déménagements.

Dans le cas d'une nouvelle inscription, d'une radiation ou d'un changement d'adresse d'un élève, la contribution sera prise en compte à la date réelle, toutefois dans le cas d'un effet en cours de trimestre, l'imputation financière sera à la charge de la commune où le temps passé est le plus important.

Le titre de recettes pourra être émis trimestriellement ou annuellement, à terme échu.

**ARTICLE 8 :**

Dans les situations de gardes alternées, aucune contribution financière ne sera demandée dès lors que l'un des parents réside sur la commune d'accueil.

Lorsque les deux parents résident chacun dans deux communes différentes de celle d'accueil, la contribution sera de 50 % pour chacune des deux communes de résidence.

**ARTICLE 9 :**

Les élèves figurant sur la liste nominative, avec les adresses, annexée à l'état des sommes à payer, doivent préalablement avoir satisfait aux conditions mentionnées aux articles 2 et 3 de la présente convention.

**ARTICLE 10 :**

La présente convention prend effet à compter de la rentrée des classes **2021/2022**.

Elle est conclue pour une durée d'un an renouvelable trois années scolaires consécutives, soit quatre années scolaires au total, 2021/2022, 2022/2023 et 2023/2024, 2024/2025 soit jusqu'au 31 août 2025.

Dans l'intervalle, elle peut être dénoncée par l'une ou l'autre des parties par lettre recommandée, avec accusé de réception, trois mois minimum avant la date d'expiration de l'année contractuelle.

Le Maire de la Commune de Mouans-Sartoux,  
Vice-président de la Communauté  
d'Agglomération du Pays de Grasse,  
Pierre ASCHIERI

Le Maire de la Commune de





**CONVENTION  
REPARTITION INTERCOMMUNALE  
DES CHARGES DE FONCTIONNEMENT DES ECOLES PUBLIQUES  
Avec réciprocité**

**ENTRE :**

La commune de VALBONNE, représentée par son Maire, Monsieur Joseph CESARO, dûment autorisé en la matière par délibération n° 2021-185 du Conseil Municipal du 10 février 2021, reçue par le contrôle de légalité le 18 février 2021,

**D'UNE PART,**

**ET :**

La commune ....., représentée par son Maire, M....., dûment autorisé en la matière par délibération n° ..... du Conseil Municipal du ....., reçu par le contrôle de légalité le .....,

**D'AUTRE PART,**

**IL A ETE CONVENU CE QUI SUIT :**

**EXPOSE DES MOTIFS :**

L'article L.212-8 du Code de l'Education prévoit que « *lorsque les écoles (...) publiques d'une commune reçoivent des élèves dont la famille est domiciliée dans une autre commune, la répartition des dépenses de fonctionnement se fait par accord entre la commune d'accueil et la commune de résidence* ».

La convention sur la répartition intercommunale des charges de fonctionnement des écoles publiques pour l'accueil des élèves domiciliés dans une autre commune arrivant à échéance, il convient de la renouveler.

**ARTICLE 1 :**

Par la présente convention et dans le respect des dispositions de l'article L.212-8 du Code de l'Education, les communes précitées s'engagent mutuellement à participer financièrement aux charges de fonctionnement résultant de la scolarisation d'un ou plusieurs de leurs élèves respectifs dans les écoles de l'une ou plusieurs d'entre elles.

**ARTICLE 2 :**

Les élèves pour lesquels une contribution est demandée doivent être inscrits régulièrement dans les écoles maternelles, classes enfantines, les écoles élémentaires ou classes spécialisées publiques. En outre, ceux-ci doivent avoir satisfait préalablement aux formalités relatives à la procédure de demande de dérogation qu'entraîne la scolarisation d'un enfant hors de sa commune de résidence, lorsque celle-ci dispose de la capacité d'accueil.

**ARTICLE 3 :**

Ne sont recevables, en l'espèce, que les dérogations pour lesquelles le Maire de la commune de résidence, consulté par la commune d'accueil, a donné son accord.

**ARTICLE 4 :**

L'accord donné à un élève de commencer ou de poursuivre sa scolarité après un déménagement à l'extérieur de sa commune, entraîne de facto la non-remise en cause, aussi bien par la commune de résidence que par la commune d'accueil, de la scolarité en maternelle (petite à grande section) ou de celle en élémentaire (CP à CM2), entamée ou poursuivie.

La contribution résultant de cet accord ne peut l'être non plus. Une fiche de poursuite de scolarité pourra être établie.

**ARTICLE 5 :**

Le montant de la participation financière à la scolarisation d'un enfant dans une autre commune que sa commune de résidence est fixé à 930,08 euros par élève pour l'année scolaire, valeur septembre 2020.

**ARTICLE 6 :**

Le montant de la participation financière fera l'objet d'un relèvement annuel, par référence à l'évolution de l'indice de base de rémunération des agents de la fonction publique territoriale en vigueur au 1<sup>er</sup> septembre.

Formule de révision annuelle :

$$CN+1 = CN \times (IN/IO)$$

CN = contribution fixée à la signature de la convention, soit 930.08 €

IO = indice 100 de la fonction publique au 1<sup>er</sup> septembre 2020

IN = indice 100 de la fonction publique au 1<sup>er</sup> septembre N : année à venir

**ARTICLE 7 :**

Toute contribution aux charges de fonctionnement d'enfants scolarisés à l'extérieur de la commune de résidence est versée par référence à l'année scolaire en cours uniquement.

Dans le cas d'une nouvelle inscription, d'une radiation ou d'un changement d'adresse d'un élève, la contribution sera prise en compte à la date réelle. Dans le cas d'un effet en cours de trimestre, l'imputation financière sera à la charge de la commune où le temps passé est le plus important.

Le titre de recettes pourra être émis trimestriellement ou annuellement, à terme échu.

**ARTICLE 8 :**

Dans les situations de garde alternée, aucune contribution financière ne sera demandée dès lors que l'un des parents réside sur la commune d'accueil.

Lorsque les deux parents résident chacun dans deux communes différentes de celle d'accueil, la contribution sera de 50 % pour chacune des deux communes de résidence.

**ARTICLE 9 :**

Les élèves figurant sur la liste nominative, avec les adresses, annexée à l'état des sommes à payer, doivent préalablement avoir satisfait aux conditions mentionnées aux articles 2, 3 et 4 de la présente convention.

**ARTICLE 10 :**

La présente convention prend effet à compter de la rentrée des classes de l'année scolaire 2021/2022.

Elle est conclue pour une durée d'un an, renouvelable trois années scolaires supplémentaires, soit jusqu'au 31 août 2025.

Dans l'intervalle, elle peut être dénoncée par l'une ou l'autre des parties par lettre recommandée, avec accusé de réception, trois mois minimum avant la date d'expiration de l'année contractuelle.

Fait à VALBONNE SOPHIA ANTIPOLIS, en quatre exemplaires, le .....

Pour la commune  
de .....  
Le Maire,

Pour la commune de VALBONNE  
Le Maire,

Joseph CESARO

**REPARTITION INTERCOMMUNALE DES CHARGES DE FONCTIONNEMENT DES  
ECOLES PUBLIQUES ACCUEILLANT DES ENFANTS HORS COMMUNE**

**CONVENTION**

**ENTRE :**

La commune de **THEOULE SUR MER**, représentée par son Maire, Monsieur Georges BOTELLA, dûment autorisé en la matière par délibération n° 2020/12/19 du Conseil Municipal en date du 15 décembre 2020, reçu par le contrôle de légalité le 18/12/2020.

**D'une part,**

**ET :**

La commune de **MOUANS-SARTOUX**, représentée par son Maire, Pierre ASCHIERI, dûment autorisé en la matière par délibération n°..... du Conseil Municipal en date du ....., reçu par le contrôle de légalité le .....

**D'autre part,**

**ARTICLE 1 :**

Par la présente convention, et dans le respect des dispositions de l'article L 212-8 du Code de l'Education, les communes précitées s'engagent mutuellement à participer financièrement aux charges de fonctionnement résultant de la scolarisation d'un ou plusieurs de leurs élèves respectifs dans les écoles de l'une ou plusieurs d'entre elles.

**ARTICLE 2 :**

Les élèves pour lesquels une contribution est demandée doivent être inscrits régulièrement dans les écoles maternelles, élémentaires, ou groupes scolaires publics. La commune d'accueil doit fournir un certificat de scolarité à la commune de résidence chaque année pour en attester.

En outre, ceux-ci doivent avoir satisfait préalablement aux formalités relatives à la procédure de demande de dérogation qu'entraîne la scolarisation d'un enfant hors de sa commune de résidence, lorsque celle-ci dispose de la capacité de l'accueillir.

**ARTICLE 3 :**

Ne sont recevables, en l'espèce, que les dérogations pour lesquelles le Maire de la commune de résidence, consulté par la commune d'accueil, a donné son accord.

Ne souffrent d'aucune obligation d'accord préalable, de la part du maire de la commune de résidence, les cas dérogatoires visés par le décret n°86-425 du 12 mars 1986, sous réserve que le maire de la commune d'accueil, conformément au décret n°98-45 du 15 janvier 1998, ait informé, dans les deux semaines suivant l'inscription, le maire de la commune de résidence, consulté par la commune d'accueil, du motif de cette inscription.

**ARTICLE 4 :**

L'accord donné à un élève de commencer ou de poursuivre sa scolarité à l'extérieur de sa commune, entraîne de facto la non-remise en cause, aussi bien par la commune de résidence que par la commune d'accueil, de la scolarité en maternelle (PS à GS) ou de celle en élémentaire (CP à CM2), entamée ou poursuivie.

La contribution résultant de cet accord ne peut l'être non plus.

**ARTICLE 5 :**

Afin de prendre en compte le G.V.T. (Glissement Vieillessement Technicité) et son impact sur la masse salariale, le montant du forfait a été ajusté à 683.12 € par élève pour l'année scolaire 2020/2021.

**ARTICLE 6 :**

Son relèvement annuel se fera par référence à l'évolution de l'indice de base de rémunération des agents de la fonction publique territoriale en vigueur au 1<sup>er</sup> septembre.

Formule de révision annuelle :

$$CN+1 = CN \times (IN/IO)$$

CN = contribution fixée à la signature de la convention soit 683.12€

IO = indice 100 de la fonction publique au 1<sup>er</sup> septembre 2020

IN = indice 100 de la fonction publique au 1<sup>er</sup> septembre N : année à venir

**ARTICLE 7 :**

Toute contribution aux charges de fonctionnement d'enfants scolarisés à l'extérieur de la commune de résidence est versée par référence à l'année scolaire en cours uniquement.

Cette opération est effectuée trimestriellement afin de considérer en cours d'année scolaire, les inscriptions, les radiations et les déménagements.

Dans le cas d'une nouvelle inscription, d'une radiation ou d'un changement d'adresse d'un élève, la contribution sera prise en compte à la date réelle, toutefois dans le cas d'un effet en cours de trimestre, l'imputation financière sera à la charge de la commune où le temps passé est le plus important.

Le titre de recettes pourra être émis trimestriellement ou annuellement, à terme échu.

**ARTICLE 8 :**

Dans les situations de garde alternée, aucune contribution financière ne sera demandée dès lors que l'un des parents réside sur la commune d'accueil.

Lorsque les deux parents résident chacun dans deux communes différentes de celle d'accueil, la contribution financière sera de 50% pour chacune des deux communes de résidence.

**ARTICLE 9 :**

Les élèves figurant sur la liste nominative, avec les adresses, annexée à l'état des sommes à payer, doivent préalablement avoir satisfait aux conditions mentionnées aux articles 2 et 3 de la présente convention.

**ARTICLE 10 :**

La présente convention prend effet à compter de la rentrée des classes de l'année scolaire 2020/2021.

Elle est conclue pour une durée d'un an renouvelable trois années consécutives, soit quatre années scolaires au total, 2020/2021, 2021/2022, 2022/2023 et 2023/2024.

Dans l'intervalle, elle peut être dénoncée par l'une ou l'autre des parties par lettre recommandée, avec accusé de réception, trois mois minimums avant la date d'expiration de l'année contractuelle.

Le ...24...mars 2021.....

Pour la Commune de Théoule-sur-Mer

Le Maire,



Georges BOTELLA

Pour la commune de .....

Le Maire,

.....

## Charte d'engagement :

### Villes & Territoires « sans perturbateurs endocriniens »

OBJET : Protéger la population et les écosystèmes de l'exposition aux perturbateurs endocriniens

CONSIDERANT :

Que les perturbateurs endocriniens (EDC, Endocrine Disrupting Chemicals en anglais) sont « *des substances chimiques d'origine naturelle ou artificielle étrangères à l'organisme qui peuvent interférer avec le fonctionnement du système endocrinien et induire ainsi des effets délétères sur cet organisme ou sur ses descendants* » (OMS 2002),

Que l'Organisation Mondiale de la Santé et le Programme des Nations Unies pour l'Environnement considère les Perturbateurs Endocriniens comme « *une menace mondiale à laquelle il faut apporter une solution* »

Que le programme d'action général de l'Union européenne pour l'environnement énumère comme l'un des neuf objectifs prioritaires à atteindre à l'horizon 2020 : protéger les citoyens de l'Union contre les pressions et les risques pour la santé et le bien-être liés à l'environnement

Que la Stratégie Nationale Perturbateurs Endocriniens adoptée en France en avril 2014 a fixé comme objectif de « *Réduire l'exposition de la population aux Perturbateurs Endocriniens* »

..... s'engage à la mise en place dans l'année en cours d'un plan incluant les dispositions suivantes :

**1/ Dans un premier temps, restreindre, puis à terme, éliminer l'usage des produits phytosanitaires et biocides qui contiennent des perturbateurs endocriniens (ainsi que des substances classifiées comme cancérigènes, mutagènes et toxiques pour la reproduction (CMR)) sur leur territoire en accompagnant les particuliers, les propriétaires de zones et d'établissements privés désirant appliquer ces dispositions**


**2/ Réduire l'exposition aux perturbateurs endocriniens dans l'alimentation en développant la consommation d'aliments biologiques et en interdisant à terme l'usage de matériels pour cuisiner et chauffer comportant des perturbateurs endocriniens**

**3/ Favoriser l'information de la population, des professionnels de santé, des personnels des collectivités territoriales, des professionnels de la petite enfance, des acteurs économiques de l'enjeu des perturbateurs endocriniens**

**4/ Mettre en place des critères d'éco conditionnalité éliminant progressivement les perturbateurs endocriniens dans les contrats et les achats publics**

**5/ Informer tous les ans les citoyens sur l'avancement des engagements pris**

*Par cet acte, la ville ou le territoire consent à mener un plan d'actions sur le long terme visant à éliminer l'exposition aux perturbateurs endocriniens.*



AMENAGEMENT DU  
 CIMETIERE PAYSAGER

SURFACE DE DEFRICHERMENT  
 SUR SECTION BI - PARCELLE n°1

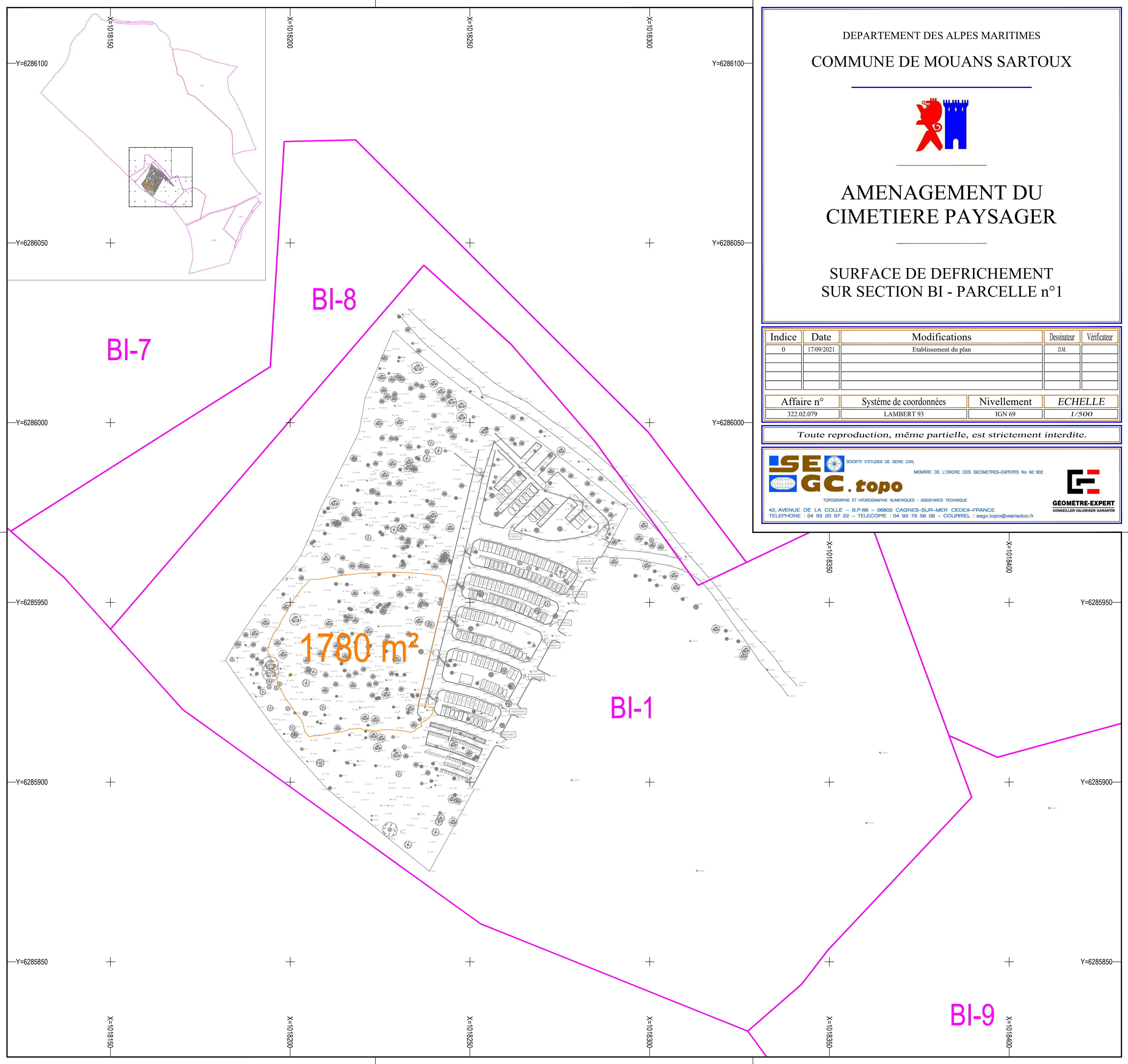
Indice	Date	Modifications	Dessinateur	Vérificateur
0	17/09/2021	Etablissement du plan	D.M.	

Affaire n°	Système de coordonnées	Nivellement	ECHELLE
322.02.079	LAMBERT 93	IGN 69	1/500

Toute reproduction, même partielle, est strictement interdite.

**SEGC** .topo  
 SOCIÉTÉ D'ÉTUDES DE GENIE CIVIL  
 MEMBRE DE L'ORDRE DES GÉOMÈTRES-EXPERTS No 90 902  
 TOPOGRAPHIE ET HYDROGRAPHIE NUMÉRIQUES - ASSISTANCE TECHNIQUE  
 42, AVENUE DE LA COLLE - B.P. 66 - 06802 CAGNES-SUR-MER CEDEX-FRANCE  
 TELEPHONE : 04 93 20 97 22 - TELECOPIE : 04 93 73 56 08 - COURRIEL : segc.topo@wanadoo.fr

**GÉOMÈTRE-EXPERT**  
 CONSEILLER VALORISER GARANTIR



BI-8

BI-7

BI-1

BI-9

1780 m<sup>2</sup>

Y=6286100  
 Y=6286050  
 Y=6286000  
 Y=6285950  
 Y=6285900  
 Y=6285850

Y=6286100  
 Y=6286050  
 Y=6286000  
 Y=6285950  
 Y=6285900  
 Y=6285850

Y=6285950  
 Y=6285900  
 Y=6285850

X=1018150  
 X=1018200  
 X=1018250  
 X=1018300  
 X=1018350  
 X=1018400



**DÉPARTEMENT  
DES ALPES-MARITIMES**



## **CONVENTION**

relative au transfert de propriété du réseau d'éclairage public routier sur l'avenue de Grasse et l'avenue de Cannes – commune de Mouans-Sartoux

*Entre : Le Département des Alpes-Maritimes,*

représenté par le Président du Conseil Départemental, Monsieur Charles Ange GINESY, domicilié en cette qualité au centre administratif départemental, 147 boulevard du Mercantour, B.P. 3007, 06201 Nice cedex 3, et agissant conformément à la délibération de la Commission permanente en date du d'une part,

*Et : La commune de Mouans Sartoux,*

représentée par le Maire, Monsieur Pierre ASCHIERI, domicilié en cette qualité à l'Hôtel de Ville, place du Général de Gaulle, 06370 Mouans-Sartoux et agissant conformément à la délibération du Conseil Municipal en date du 25 novembre 2021.

d'autre part,

## **PREAMBULE**

La construction du réseau de l'Éclairage Intensif Routier (E.I.R.) par le Département a débuté en 1933 par la réalisation, en plusieurs étapes, notamment dans les années 1960, 1969 et 1983, des réseaux se développant sur la totalité des communes du littoral et certaines communes du moyen pays.

Dans ce cadre, le Département a assuré jusqu'à ce jour, l'éclairage de l'ex RN85 - avenue de Cannes - avenue de Grasse (voie communale) sur le territoire de la commune de Mouans Sartoux, en contrepartie du paiement par cette dernière d'une redevance pour l'entretien et la fourniture électrique.

Or, en application de l'article L.2212-2 du code général des collectivités territoriales, cette compétence relève des pouvoirs de police du maire.

## **IL EST CONVENU CE QUI SUIT**

### **ARTICLE 1<sup>er</sup> : OBJET**

La présente convention a pour objet de définir les modalités de transfert de la propriété du réseau d'éclairage public routier appartenant au Département, au bénéfice de la Commune, sur l'ex-RN 85 - avenue de Cannes - avenue de Grasse (voie communale).

### **ARTICLE 2 : CONSISTANCE DU TRANSFERT**

Le Département rétrocède à la Commune, sans contrepartie financière, le réseau d'éclairage public routier comprenant 71 foyers lumineux (soit 53 candélabres), les spots, bandeaux lumineux et éclairages sous le passage à niveau SNCF (PN5), y compris leurs équipements afférents (armoires, candélabres...), constitués des portions homogènes situées :

- Du n° 508 avenue de Cannes au giratoire chemin des Gourettes / avenue de Cannes, soit de part et d'autre du passage à niveau PN5 : 8 candélabres et différents spots et éclairages sous l'ouvrage (travaux réalisés sous maîtrise d'ouvrage SNCF en 2018) ;
- Du n° 503 avenue de Cannes au n° 315 avenue de Grasse : 63 points lumineux (soit 45 candélabres).

L'ensemble des linéaires concernés est reporté sur le plan en annexe.

### **ARTICLE 3 : DESCRIPTION DU RESEAU DES EIR**

La description détaillée des ouvrages figurera dans le dossier de rétrocession composé :

- du plan de situation des réseaux concernés : emplacement et profondeur
- du plan des ouvrages et réseaux, postes de distribution et de comptage : avec schémas de câblage
- du procès-verbal de réception des travaux de remise en état avec constat contradictoire
- de la liste des matériels et leur descriptif : modèle, marques, puissances, référence de l'ensemble du matériel mis en œuvre
- du bilan de consommation énergétique de l'installation.

Ce dossier sera remis à la Commune lors des opérations de réception conjointes.

### **ARTICLE 4 : TRANSFERT DE PROPRIETE**

Le transfert de propriété du réseau d'EIR au bénéfice de la Commune entre en vigueur à la date de signature de la présente convention.

### **ARTICLE 5 : ABONNEMENTS ET REDEVANCE**

A compter de la date de signature de la présente convention, le Département transfèrera à la Commune les abonnements de fourniture électrique alimentant les EIR concernés. Il appartiendra alors à la Commune d'assumer financièrement la fourniture électrique du réseau d'éclairage rétrocedé.

La redevance correspondante, au titre de la participation de la Commune pour l'éclairage des zones urbaines, ne sera plus due à compter de cette même date.

### **ARTICLE 6 : GARANTIE DES VICES DE CONSTRUCTION**

A compter de la date de signature de la présente convention, la Commune est subrogée au Département dans tous les droits, actions et privilèges nés de l'exécution des contrats passés pour l'étude et la réalisation des constructions et installations remises au titre de la présente convention.

La Commune engage ou poursuit à compter de cette même date, en demande comme en défense, toute action et tout recours, d'origine légale ou contractuelle, à l'encontre de toute personne physique ou morale ayant concouru à la réalisation des dites constructions et installations.

Toutefois, la Commune renonce à exercer contre le Département tout recours quant aux vices dont pourraient être affectés les ouvrages qui lui sont remis.

### **ARTICLE 7 : RESPONSABILITES**

A compter du transfert de propriété du réseau d'éclairage public, la Commune en sera responsable et assurera la gestion, l'entretien et les renouvellements ultérieurs.

Les éventuels recours en responsabilité et requêtes indemnitaires nés de faits survenus avant la signature de la présente convention continueront à être pris en charge par le Département.

Ceux avec une origine postérieure à la date de signature seront à la charge de la Commune qui renonce expressément à toute action récursoire à l'encontre du Département.

### **ARTICLE 8 : DUREE**

La présente convention entrera en vigueur, après signature, passage au contrôle de légalité et notification par le Département.

### **ARTICLE 9 : LITIGES**

Tout litige né de la formation, de l'interprétation, de l'exécution de la présente convention sera porté, à défaut d'accord amiable, devant les juridictions administratives compétentes.

Fait à Nice, le

Pour la Commune,  
(nom+cachet)  
Pierre Aschieri,  
Maire,

Pour le Conseil Départemental,  
(nom+cachet)



Vice-Président de la Communauté  
d'Agglomération Pays de Grasse

VU le règlement de l'Union Européenne n° 651/2014 de la commission du 17 juin 2014 déclarant certaines catégories d'aides compatibles avec le marché intérieur en application des articles 107 et 108 du traité, publié au Journal officiel de l'Union Européenne du 26 juin 2014, notamment son article 53 ;

VU la loi n°2016-925 du 7 juillet 2016 relative à la liberté de la création, à l'architecture et au patrimoine ;

VU la loi n° 2020-1721 du 29 décembre 2020 de finances pour 2021 ;

VU le décret n° 2020-1754 du 29 décembre 2020 portant répartition des crédits ouverts et découverts autorisés par la loi n° 2020-1721 du 29 décembre 2020 de finances pour 2021 ;

VU le décret n° 2017-432 du 28 mars 2017 relatif aux labels et au conventionnement dans les domaines du spectacle vivant et des arts plastiques entrant en vigueur le 1er juillet 2017 ;

VU l'arrêté du 11 octobre 2006 relatif au compte rendu financier prévu par l'article 10 de la loi n° 2000-321 du 12 avril 2000 relative aux droits des citoyens dans leurs relations avec les administrations ;

VU l'arrêté du 5 mai 2017 fixant le cahier des missions et des charges relatif au label « Centre d'art contemporain d'intérêt national » ;

VU la circulaire du 29 septembre 2015 relative aux nouvelles relations entre les pouvoirs publics et les associations ;

VU la circulaire du 10 mai 2017 relative au développement d'une politique ambitieuse en matière d'éducation artistique et culturelle, dans tous les temps de la vie des enfants et des adolescents ;

VU la circulaire du 08 juin 2016 relative au soutien d'artistes et d'équipes artistiques dans le cadre de résidences ;

VU l'arrêté du 27 janvier 2020 portant attribution du label «Centre d'art contemporain d'intérêt national» à l'Espace de l'Art Concret, centre d'art contemporain situé à Mouans-Sartoux ;

VU le régime cadre exempté de notification n° SA.42681 relatif aux aides en faveur de la culture et de la conservation du patrimoine pour la période 2014-2023 ;

VU la délibération de la commission permanente de la région N ° 21-484 en date du 28 octobre 2021

VU la délibération de la commission permanente du département N °14 Culture en date du 1er octobre 2021.

VU la délibération du conseil municipal de Mouans Sartoux N° X en date du 25 novembre 2021.

---

## C O N V E N T I O N   P L U R I A N N U E L L E   D ' O B J E C T I F S

**2021 - 2023**

---



## Entre

D'une part,

Le Ministère de la Culture, Direction régionale des affaires culturelles Provence-Alpes-Côte d'Azur représenté par le Préfet de Région, désigné sous le terme « **L'Etat** »,

d'autre part,

La Région Sud - Provence-Alpes-Côte d'Azur, représentée par son Président, Renaud Muselier, désigné sous le terme « **la Région** »,

Le Département des Alpes-Maritimes, représenté par son Président, Charles Ange Ginesy, désigné sous le terme « **le Département** »,

La Ville de Mouans-Sartoux, représentée par son Maire, Pierre Aschieri, désignée sous le terme « **la Ville de Mouans-Sartoux** »

## Et

d'autre part,

L'association **Espace de l'art concret**, régie par la loi du 1<sup>er</sup> juillet 1901, dont le siège social est situé, place Suzanne de Villeneuve, 06370 Mouans-Sartoux représentée par son président dûment mandaté N° SIRET : 37992875700010 - Code APE : 9102Z.

et ci-après désigné « **le bénéficiaire** ».

Il est convenu ce qui suit :

## Préambule

Lieux privilégiés de l'expérimentation et de la création artistique contemporaine décentralisée sur l'ensemble du territoire, les centres d'art contemporain sont devenus, grâce au soutien des collectivités territoriales et de l'Etat, des lieux structurants du paysage culturel en région. Ils contribuent de manière déterminante aux politiques de soutien à la création artistique mises en œuvre par le ministère de la Culture et les collectivités publiques dans le domaine des arts visuels.

Orientés vers la recherche, la prospection et l'expérimentation, leur mission est de faciliter les conditions de la création contemporaine et de permettre sa diffusion auprès des publics. Le soutien aux artistes, l'accueil d'artistes en résidence, la production d'œuvres, l'organisation d'expositions, l'édition et la recherche artistique représentent les grands axes de leur action.

Au cœur des territoires, ils contribuent au renouvellement artistique et à la démocratisation culturelle ainsi qu'au dynamisme de la scène française et à son rayonnement international. Ils jouent un rôle majeur dans la professionnalisation de la filière des arts visuels et constituent pour les artistes un lieu d'expérimentation, de production et d'exposition de leur travail. Ils participent à la construction du parcours professionnel des artistes, ainsi que des métiers du secteur et s'inscrivent dans un réseau national au sein duquel ils coopèrent.

Dans le cadre de la loi du 7 juillet 2016 relative à la liberté de la création, à l'architecture et au patrimoine, l'Etat, la Région Sud - Provence-Alpes-Côte d'Azur, le Département des Alpes-Maritimes, la Ville de Mouans-Sartoux, réaffirment leur volonté de soutien au Centre d'art Espace de l'Art Concret, aux missions d'intérêt général qu'il développe, au projet artistique et culturel qu'il porte en faveur de la création artistique contemporaine.

Considérant les objectifs généraux de politique publique du ministère de la culture visant à inciter à l'innovation et à la diversité de la création, à donner des bases économiques et professionnelles solides à la création, à augmenter la fréquentation du public dans les lieux culturels sur l'ensemble du territoire, à

diffuser davantage les œuvres et les productions culturelles en France et à l'étranger ;

Considérant les services déconcentrés du ministère de la Culture en région, la Direction régionale des affaires culturelles Provence-Alpes-Côte d'Azur met en œuvre la politique de l'Etat sur le territoire régional, en concertation avec les collectivités territoriales. A ce titre, elle veille à accompagner ceux qui mettent en œuvre un projet artistique et culturel répondant aux objectifs précités.

Considérant la délibération n° 17-450 définissant « les nouvelles priorités de la politique régionale dans le domaine des arts visuels » adoptée par la région Sud-Provence-Alpes-Côte d'Azur le 7 juillet 2017, portant sur :

- L'accès des habitants de la région aux œuvres majeures de la création plastique contemporaine et la structuration de l'offre régionale,
- Le réseau régional des institutions et des centres d'art et l'encouragement à la mutualisation des moyens de production et de diffusion,
- L'insertion professionnelle des artistes menant leur activité en région et l'accompagnement des jeunes créateurs dans la professionnalisation ;

Considérant la délibération n° 18-15 déclarant la « création d'un réseau régional de l'art contemporain et la modification du cadre d'intervention de la politique culturelle régionale pour les arts visuels » adoptée par la région Sud-Provence-Alpes-Côte d'Azur le 16 mars 2018, portant notamment sur :

- Le soutien aux lieux de référence et le soutien aux lieux de proximité en milieu rural et périurbain ;

Considérant la volonté du Département des Alpes-Maritimes exprimée à travers les objectifs de sa politique culturelle, de soutenir la culture et les arts en tant qu'élément vital d'une société dynamique, créative, facteur d'épanouissement personnel et d'intégration sociale, d'engager des actions en matière de solidarités territoriales, de privilégier toute forme de médiation culturelle sans laquelle il ne saurait y avoir d'égal accès à la culture, de favoriser la création et la diffusion artistique, notamment l'art contemporain, sur l'ensemble du territoire maralpin ;

Considérant que pour assurer les missions de l'Espace de l'Art Concret, la commune met à sa disposition, au sein d'un parc de quatre hectares réaménagé par Gilles Clément le château de Mouans, dont l'intérieur a été rénové en 1990 par le cabinet d'architecture Brante & Vollenweider, les ateliers d'éducation artistique conçus par Marc Barani, le bâtiment de la Donation Albers Honegger réalisé pour accueillir les collections par Annette Gigon et Mike Guyer (Zurich) comme le Préau, bâtiment destiné à la présentation des productions des ateliers d'éducation.

Qu'en outre, la commune pourvoit à l'entretien de l'ensemble des équipements mis à disposition.

Que la culture et l'éducation comptent parmi les objectifs essentiels de la politique publique conduite par la commune, dont les activités liées à l'accès de tous les publics à l'art contemporain est un élément important et qui s'inscrit dans le projet « objectif 100 % Enseignement Artistique et Culturel » sur son territoire.

A ces divers titres, la commune considère que l'Espace de l'Art Concret s'inscrit pleinement dans ces orientations et qu'il contribue au rayonnement artistique, culturel et éducatif de son territoire.

Considérant que le bénéficiaire est titulaire du label « Centre d'art contemporain d'intérêt national » ;

En application des dispositions du décret n° 2017-432 du 28 mars 2017 relatif aux labels et au conventionnement dans les domaines du spectacle vivant et des arts plastiques et de l'arrêté du 5 mai 2017 fixant le cahier des missions et des charges relatif au label « Centre d'art contemporain d'intérêt national », il est décidé par la volonté commune de l'Etat et des collectivités mentionnés ci-dessus, d'inscrire le partenariat liant l'Espace de l'Art Concret et ses financeurs publics dans le cadre d'une convention pluriannuelle d'objectifs ;

Considérant le projet artistique et culturel initié et conçu par le bénéficiaire, pour la période 2021 à 2023 figurant en annexe I et ses orientations en matière de soutien à la création et à la diffusion et de sensibilisation des publics à l'art contemporain, conforme à son objet statutaire ;

Considérant que le programme d'actions prévu dans le projet artistique et culturel établi par la directrice de l'Espace de l'art concret, pour la période 2021 à 2023, ci-après présenté par le bénéficiaire, participe de cette politique et répond aux critères du cahier des missions et des charges du label, en termes d'engagement artistique, territorial et professionnel.

Il est convenu ce qui suit :

## **ARTICLE 1 – OBJET DE LA CONVENTION**

La présente convention a pour objet d'établir le cadre contractuel entre le bénéficiaire titulaire du label « Centre d'art contemporain d'intérêt national » et les partenaires publics pour la mise en œuvre du projet artistique et culturel du bénéficiaire et de définir les modalités de son évaluation au travers des objectifs concrets.

Par la présente convention, le bénéficiaire s'engage, à son initiative et sous sa responsabilité, à mettre en œuvre le projet artistique et culturel conforme à son objet statutaire dans le cadre de son projet global d'intérêt général.

Le projet conçu par son directeur et approuvé par le conseil d'administration est précisé en annexe I à la présente convention. Il est décliné en projet pluriannuel d'activité.

La présente convention fixe :

- la mise en œuvre concrète du projet artistique et culturel ;
- les modalités de financement et les relations avec ses partenaires institutionnels ;
- les conditions de suivi et d'évaluation du projet.

Les partenaires publics contribuent financièrement au fonctionnement général et à la réalisation du projet artistique et culturel. Ils n'attendent aucune contrepartie directe de cette contribution.

## **ARTICLE 2 : MODALITÉS DE MISE EN ŒUVRE DU PROJET ARTISTIQUE ET CULTUREL**

Par la présente convention, le bénéficiaire s'engage, à son initiative et sous sa responsabilité, à mettre en œuvre, en cohérence avec les orientations de politique publique mentionnées au préambule, un programme d'actions participant à la réalisation de missions culturelles d'intérêt général développé dans le projet artistique et culturel de la directrice, approuvé par le conseil d'administration.

Les principales orientations du projet artistique et culturel de l'Espace de l'art concret, joint en annexe, sont :

- le soutien à la création en relation avec les artistes, commissaires et critiques d'art (commandes, productions, expositions, éditions, résidences, événements) ;
- la définition de la mise en œuvre d'actions de sensibilisation et d'éducation artistique et culturelle en direction des différentes composantes du public, particulièrement envers les publics scolaires et les publics empêchés ;
- l'accompagnement professionnel des artistes ;
- la prise en compte des territoires éloignés des lieux de diffusion de l'art contemporain ;
- les modalités de son fonctionnement ;
- les modalités de son financement.

## **ARTICLE 3 – DURÉE DE LA CONVENTION**

La convention est conclue pour une durée de 3 ans, soit du 01 janvier 2021 au 31 décembre 2023.

## **ARTICLE 4 – CONDITIONS ET DÉTERMINATION DU COÛT DU PROJET**

**4.1** Le coût total du projet sur la durée de la convention est évalué à **2 657 405 € (deux millions six cent cinquante sept mille quatre cent cinq euros)** conformément aux budgets prévisionnels figurant en annexe III et aux règles définies à l'article 4.3 ci-dessous.

**4.2.** Les coûts annuels éligibles du projet sont fixés en annexe III à la présente convention ; ils prennent en compte tous les produits et recettes affectés au projet.

**4.3.** Les coûts qui peuvent être pris en considération comprennent tous les coûts occasionnés par la mise en œuvre du projet et notamment :

- tous les coûts directement liés à la mise en œuvre du projet, qui

• respectent les conditions des 4. et 5. l'article 53 du règlement (UE) n° 651/2014, telles que listées en annexe III ;

- sont liés à l'objet du projet et sont évalués en annexe III ;
- sont nécessaires à la réalisation du projet ;
- sont raisonnables selon le principe de bonne gestion ;
- sont engendrés pendant le temps de la réalisation du projet ;
- sont dépensés par le bénéficiaire ;
- sont identifiables et contrôlables.

- et le cas échéant, les coûts indirects, ou « frais de structure », éligibles sur la base d'un forfait du montant total des coûts directs éligibles.

**4.4.** Lors de la mise en œuvre du projet, le bénéficiaire peut procéder à une adaptation à la hausse ou à la baisse de son budget prévisionnel à la condition que cette adaptation n'affecte pas la réalisation du projet et qu'elle ne soit pas substantielle au regard du coût total estimé éligible mentionné à l'article 4.1.

Le bénéficiaire notifie ces modifications à l'administration par écrit dès qu'elles sont évaluées et en tout état de cause avant le 1<sup>er</sup> juillet de l'année en cours.

Le versement du solde annuel des subventions tel qu'il est prévu dans les conventions bilatérales détaillées ne pourra intervenir qu'après acceptation expresse par les partenaires publics de ces modifications.

**4.5.** Le financement public prend en compte, le cas échéant, un excédent raisonnable constaté dans le compte rendu financier.

## **ARTICLE 5 – CONDITIONS DE DÉTERMINATION DE LA CONTRIBUTION FINANCIÈRE**

La détermination et les modalités de versements des contributions financières des parties à la présente convention à la structure pour la réalisation de son projet artistique et culturel sont fixées dans des conventions bilatérales passées entre la structure et chacune des parties de la présente convention.

Il est précisé qu'au titre du règlement (UE) de la commission du 17 juin 2014 visé, les partenaires publics contribuent financièrement au projet visé à l'article 1<sup>er</sup> de la présente convention.

La contribution des partenaires publics est une aide au fonctionnement, qui sera détaillée à l'annexe III de la présente convention et prendra la forme d'une subvention. Les partenaires publics n'en attendent aucune contrepartie directe.

## **ARTICLE 6 - AUTRES ENGAGEMENTS**

**6.1.** Le bénéficiaire informe sans délai les partenaires publics de toute modification de son identification et fournit la copie de toute nouvelle domiciliation bancaire.

**6.2.** En cas d'inexécution, de modification substantielle ou de retard dans la mise en œuvre de la présente convention, le bénéficiaire en informe les partenaires publics sans délai par lettre recommandée avec accusé de réception.

**6.3.** Le bénéficiaire s'engage à faire figurer de manière lisible l'identité visuelle des partenaires publics ainsi que le nom du label dont il bénéficie sur tous les supports et documents produits dans le cadre de la convention.

**6.4.** Le bénéficiaire déclare ne pas être bénéficiaire d'aide illégale et incompatible soumise à obligation de remboursement en vertu d'une décision de la Commission Européenne.

## **ARTICLE 7 - SANCTIONS**

**7.1.** En cas de retard dans l'exécution ou d'inexécution de la convention par le bénéficiaire, ou en cas de modification substantielle et unilatérale de celle-ci, sans l'accord écrit des partenaires publics, ces derniers peuvent ordonner le reversement de tout ou partie des sommes déjà versées au titre des conventions bilatérales prises en application de l'article 5, la suspension de la subvention ou la diminution de son montant, après examen des justificatifs présentés par le bénéficiaire.

**7.2.** Tout refus de communication ou toute communication tardive du compte rendu financier mentionné dans les conditions précisées dans les conventions bilatérales prises en application de l'article 5 peut entraîner la suppression de l'aide. Tout refus de communication des comptes peut entraîner également la suppression de l'aide.

**7.3.** Les partenaires publics informent le bénéficiaire de ces décisions par lettre recommandée avec accusé de réception ou par voie électronique avec accusé de réception.

## **ARTICLE 8 – MODALITÉS DE SUIVI ET D'ÉVALUATION**

**8.1.** L'application de la présente convention fera l'objet d'un suivi régulier dans le cadre du conseil d'administration, en présence de la direction artistique de l'Espace de l'art concret, et des représentants des partenaires publics signataires.

**8.2.** le conseil d'administration est chargé de l'examen et du suivi des missions inscrites au titre de la présente convention. Il examine en particulier :

- la mise en œuvre progressive des objectifs de la présente convention ;
- l'état d'exécution du budget de l'année en cours et l'élaboration du budget prévisionnel pour l'exercice suivant (Annexe 3);
- la réalisation du programme d'action de l'année venant de s'achever ;
- les orientations artistiques et culturelles de l'année à venir ainsi que le budget prévisionnel en rapport ;
- le bilan financier de l'année écoulée, et les comptes consolidés du bénéficiaire.

**8.3.** L'évaluation porte sur la réalisation du projet artistique et culturel et sur sa conformité au regard du cahier des missions et des charges du label. Les partenaires publics procèdent à une évaluation de la réalisation du projet auquel ils ont apporté leur concours, sur un plan quantitatif comme qualitatif. Les indicateurs, inscrits au titre de la présente convention, définis par les parties, contribuent au suivi annuel puis à l'évaluation finale de la réalisation de la convention. Les indicateurs ne sont qu'une partie de l'évaluation qui fait toute sa place à l'analyse de la qualité et de tous les aspects de l'impact des activités du bénéficiaire.

**8.4.** De préférence un an avant l'expiration de la présente convention, et au plus tard six mois, la direction de la structure présente aux partenaires publics une auto-évaluation de la mise en œuvre du projet artistique et culturel sur la base du cahier des charges. Celle-ci prend la forme d'un bilan



d'ensemble argumenté sur le plan qualitatif et quantitatif des actions développées et de la réalisation des objectifs. Elle est assortie d'un document de synthèse des orientations envisagées dans la perspective d'une nouvelle convention.

**8.5.** Ces deux documents sont remis au directeur général de la création artistique, aux collectivités territoriales partenaires et au Préfet de région (Direction régionale des affaires culturelles) qui transmet son avis au directeur général de la création artistique avec copie au chef de l'Inspection de la création artistique.

À l'issue de cette procédure les partenaires publics signataires de la convention pluriannuelle d'objectifs décident de demander ou non à la directrice de leur proposer un projet de nouvelle convention. Cette décision doit lui être notifiée.

Ce projet comporte une introduction résumant, le cas échéant, les évolutions de contexte relatives aux territoires et à l'établissement, actualise les objectifs de la précédente convention maintenus et précise les nouveaux objectifs et leurs modalités de mise en œuvre.

## **ARTICLE 9 - CONTRÔLE**

**9.1.** Pendant l'exécution de la présente convention et à son terme, un contrôle sur place peut être réalisé par les partenaires publics. Le bénéficiaire s'engage à faciliter l'accès à toutes pièces justificatives des dépenses et tous autres documents dont la production serait jugée utile dans le cadre de ce contrôle. Le refus de leur communication entraîne la suppression de l'aide.

**9.2.** Les partenaires publics s'assurent annuellement et à l'issue de la convention que les contributions financières qu'ils versent dans les conditions prévues à l'article 5 n'excèdent pas le coût de la mise en œuvre du projet. Les partenaires publics peuvent exiger le remboursement de la partie de la subvention supérieure au total annuel des coûts éligibles du projet augmentés d'un excédent raisonnable prévu par l'article 4.5 dans la limite des montants prévus à l'article 4.2. ou la déduire du montant de la nouvelle subvention en cas de renouvellement.

## **ARTICLE 10 - CONDITIONS DE RENOUVELLEMENT DE LA CONVENTION**

La conclusion éventuelle d'une nouvelle convention est subordonnée à la réalisation de l'évaluation prévue à l'article 8 et aux contrôles de l'article 9.

## **ARTICLE 11 – AVENANT**

La présente convention ne peut être modifiée que par avenant signé par les partenaires publics signataires de la présente convention et le bénéficiaire. Les avenants ultérieurs feront partie de la présente convention et seront soumis à l'ensemble des dispositions non contraires qui la régissent. La demande de modification de la présente convention est réalisée en la forme d'une lettre recommandée avec accusé de réception précisant l'objet de la modification, sa cause et toutes les conséquences qu'elle emporte. Dans un délai de deux mois suivant l'envoi de cette demande, l'ensemble des parties peut y faire droit par lettre recommandée avec accusé de réception.

## **ARTICLE 12 - ANNEXES**

Les annexes I, II, III font partie intégrante de la présente convention.

## **ARTICLE 13 - RÉSILIATION DE LA CONVENTION**

En cas de non-respect par l'une des parties de l'une de ses obligations résultant de la présente convention, cette dernière pourra être résiliée de plein droit par l'autre partie, sans préjudice de tout autre droit qu'elle pourrait faire valoir, à l'expiration d'un délai de deux mois suivant l'envoi d'une lettre recommandée avec accusé de réception valant mise en demeure de se conformer aux obligations contractuelles et restée infructueuse.

## ARTICLE 14 - RECOURS

Tout litige résultant de l'exécution de la présente convention est du ressort du tribunal administratif territorialement compétent.

Fait à Marseille, le

Pour le bénéficiaire,  
Le Président de l'Espace de l'Art Concret

Pour la Ville de Mouans-Sartoux,  
Le Maire de Mouans-Sartoux

Roland CARTA

Pierre ASCHIERI

Pour la Région Provence-Alpes-Côte d'Azur,  
Le Président de la Région  
Provence-Alpes-Côte d'Azur

Pour le Département des Alpes-Maritimes,  
Le Président du Conseil départemental  
des Alpes-Maritimes

Renaud MUSELIER

Charles Ange GINESY

Pour l'Etat  
Le Préfet de la région  
Provence-Alpes-Côte d'Azur,  
Préfet des Bouches-du-Rhône,

Christophe MIRMAND

Fait en 5 exemplaires originaux

– ANNEXE II –

**1) MODALITÉS DE L'ÉVALUATION ET INDICATEURS**

**Conditions de l'évaluation :**

Le compte rendu financier annuel est accompagné d'un compte rendu quantitatif et qualitatif des actions comprenant les éléments mentionnés dans la convention d'objectifs.

Avant le terme de la convention, le bilan d'ensemble qualitatif et quantitatif communiqué par l'association fait la synthèse des comptes rendus annuels susmentionnés.

<b>Axes stratégiques</b>	<b>Objectifs opérationnels</b>	<b>Indicateurs</b>	<b>Mode de calcul</b>	<b>2019</b>	<b>N- 1 (2020)</b>	<b>2021</b>	<b>2022</b>	<b>2023</b>
<b>Accès pour tous à la culture</b>	Augmenter la fréquentation	Fréquentation globale	Nombre de visiteurs sur l'année civile	<b>15415</b>	<b>9738</b>			
		Fréquentation visiteurs en ligne			<b>29149</b>			
	Développer les actions d'éducation artistique et culturelle (EAC)	Nombre d'enfants touchés par une action EAC : - dont petite enfance (0 ans à 3 ans) - donc scolaires (maternelle, primaire, secondaire) - dont étudiants - dont extra-scolaires	Total par catégorie des enfants ayant participé aux actions EAC de la saison : - dont petite enfance (0 ans à 3 ans) - dont scolaires (maternelle, primaire, secondaire) - dont étudiants - dont extra-scolaires	<b>7171</b>	<b>2112</b>			
				<b>46</b>	<b>17</b>			
				<b>3963</b>	<b>928</b>			
				<b>200</b> <b>2967</b>	<b>100</b> <b>737</b>			
	Volume d'heures consacré à l'EAC en faveur des enfants et des jeunes	Nombre d'enfants et de jeunes ayant bénéficié d'une action EAC x nombre d'heures de transmission ( dont "temps scolaires" et "hors temps scolaires")	<b>6877</b>	<b>3249</b>				
	Nombre d'établissements scolaires et structures partenaires d'actions EAC	Nombre d'établissements scolaires et structures partenaires d'actions d'EAC sur l'année civile	<b>108</b>	<b>25</b>				
	Diffuser davantage les œuvres	Nombre de manifestations hors siège, ayant lieu dans les zones politique de la ville et territoires ruraux	Nombre de manifestations hors siège, ayant lieu dans les zones politique de la ville et territoires ruraux	<b>2</b>	<b>0</b>			
<b>Soutien à la création artistique</b>	Favoriser la création des œuvres	Nombre de commandes et productions aidées	Nombre de commandes et productions d'œuvres d'art réalisées auprès d'artistes sur l'année civile	<b>7</b>	<b>3</b>			
	Accompagner le parcours professionnel des artistes	Nombre de primo-bénéficiaires	Nombre d'artistes primo-bénéficiaires dans la programmation de la structure sur l'année civile (exposition, production, édition)	<b>13</b>	<b>6</b>			
	Favoriser la juste rémunération des artistes	Part du budget consacrée à la rémunération artistiques	Montant des honoraires + Montant des cessions de droit + Montant des droits de présentation publique versés aux artistes / Budget global	<b>13755€</b>	<b>28555€</b>			
<b>Soutien à la scène française</b>	Encourager la représentation des artistes de la scène française	Part des artistes de la scène française dans l'accès à la programmation dont	Nombre d'artistes de la scène française exposés/ nbre total d'artistes exposés (monographies)	<b>100%</b>	<b>50,8%</b>			

		les œuvres ont été exposées						
		Part des artistes de la scène française dans l'accès à la programmation dont les œuvres ont été produites	Nombre d'artistes de la scène française produits / nombre total d'artistes produits	<b>85,00%</b>	<b>100,00%</b>			
<b>Situation financière</b>	Maîtriser les charges de structures	Évolution des charges de structures <b>(Fonctionnement général général) hors salaires</b>	Montant des charges de structures de l'année N – montant des charges de l'année N-1 / Montant des charges de structures de l'année N-1	<b>14,08%</b>	<b>15,15%</b>			
	Développer les ressources propres	Taux de ressources propres	Ressources propres / Budget global	<b>9,45%</b>	<b>7,96%</b>			
<b>Parité</b>	Encourager la parité dans les structures	Part des femmes dans l'accès à la programmation	Nombre d'artistes femmes programmées sur l'année civile / Nombre total d'artistes programmés sur l'année civile	<b>14,80%</b>	<b>35,00%</b>			
		Proportion de jours de résidence attribués à des femmes	Nombre de jours de résidence attribués à des femmes/nombre total de jours de résidence	<b>0,00%</b>	<b>100,00%</b>			
		Proportion de femmes dont les œuvres ont été produites	Nombre de femmes dont les œuvres ont été produites/nombre de femmes et d'hommes dont les œuvres ont été produites	<b>18,00%</b>	<b>100,00%</b>			
		Proportion de femmes dont les œuvres ont été exposées	Nombre de femmes dont les œuvres ont été exposés/nombre de femmes et d'hommes dont les œuvres ont été exposés	<b>14,80%</b>	<b>14,85%</b>			
		Proportion de femmes dans la programmation culturelle (ateliers, conférences, etc.)	Nombre de femmes dans la programmation culturelle/nombre de femmes et d'hommes dans la programmation culturelle	<b>54%</b>	<b>50%</b>			

## 2) GRILLE EMPLOI ANNEE 2020

Type de contrat	ETPT (1)		Effectif (2)		Masse salariale (€)		Nombre de contrats
	H	F	H	F	H	F	
<b>CDI total</b>	0	10,35	0	11	0	<b>405364</b>	11
<b>dont :</b>							
<b>CDI (fonctions support)</b>	<b>0</b>	<b>1,59</b>	<b>0</b>	<b>2</b>	<b>0</b>	<b>79683</b>	<b>00</b>
administration	0	1,51	0	2	0	79683	2
maintenance/entretien bâtiment	0	0	0	0	0	0	0
<b>CDI (activités artistiques et culturelles)</b>	<b>0</b>	<b>8,76</b>	<b>0</b>	<b>9</b>		<b>325681</b>	<b>9</b>
expositions	0	2,11	0	1	0	114136	1
collection/diffusion	0	1	0	1	0	40000	1
médiation /publics	0	3	0	3	0	104432	3
documentation/communication	0	2,65	0	3	0	67113	3
<b>CDI (artistes)</b>							0
							0
CDII							0
<b>CDD de droit commun total</b>	<b>1</b>	<b>1,8</b>	<b>1</b>	<b>2</b>	<b>17000</b>	<b>35000</b>	<b>3</b>
CDD de droit commun (fonctions support)	1	0	1	0	17000	0	1
CDD de droit commun (activités artistiques et culturelles)	0	1,8	0	2		35000	2
CDD de droit commun (artistes)	0	0	0	0	0	0	0
<b>CDDU</b>	0	0	0	0	0	0	0
<b>CDDU (artistes)</b>	0	0		0		0	0
<b>TOTAL CDDU</b>	<b>0</b>	<b>0</b>	<b>0</b>	<b>0</b>	<b>0</b>	<b>0</b>	<b>0</b>
<b>TOTAL EFFECTIF</b>	<b>1</b>	<b>12,15</b>	<b>1</b>	<b>13</b>			<b>14</b>
<b>taux CDDU/TOTAL EFFECTIF</b>							

(1) L'Equivalent Temps Plein Travaillé (ETPT) est proportionnel à l'activité d'un agent, mesuré par sa quotité de temps de travail et par sa période d'activité sur l'année.

Une personne employée à temps plein toute l'année consomme 1 ETPT. La quotité travaillée retenue pour les agents à temps partiel est la fraction du temps complet effectuée par l'agent.

Un agent à 80% employé toute l'année consomme donc 0,8 ETPT (bien que rémunéré sur la base de 6/7ème).

Un agent à 80% employé 6 mois de l'année consomme donc 0,4 ETPT (bien que rémunéré sur la base de 6/7ème).

(2) Nombre de personnes liées à l'entreprise par un ou plusieurs contrats de travail

## 2) GRILLE EMPLOI ANNEE 2021

Type de contrat	ETPT (1)		Effectif (2)		Masse salariale (€)		Nombre de contrats
	H	F	H	F	H	F	
<b>CDI total</b>							
<b>dont :</b>							
<b>CDI (fonctions support)</b>							
administration							
maintenance/entretien bâtiment							
<b>CDI (activités artistiques et culturelles)</b>							
expositions							
collection/diffusion							
médiation /publics							
documentation/communication							
<b>CDI (artistes)</b>							
CDII							
<b>CDD de droit commun total</b>							
CDD de droit commun (fonctions support)							
CDD de droit commun (activités artistiques et culturelles)							
CDD de droit commun (artistes)							
<b>CDDU</b>							
<b>CDDU (artistes)</b>							
<b>TOTAL CDDU</b>							
<b>TOTAL EFFECTIF</b>							
<b>taux CDDU/TOTAL EFFECTIF</b>							

(1) L'Equivalent Temps Plein Travaillé (ETPT) est proportionnel à l'activité d'un agent, mesuré par sa quotité de temps de travail et par sa période d'activité sur l'année.

Une personne employée à temps plein toute l'année consomme 1 ETPT. La quotité travaillée retenue pour les agents à temps partiel est la fraction du temps complet effectuée par l'agent.

Un agent à 80% employé toute l'année consomme donc 0,8 ETPT (bien que rémunéré sur la base de 6/7ème).

Un agent à 80% employé 6 mois de l'année consomme donc 0,4 ETPT (bien que rémunéré sur la base de 6/7ème).

(2) Nombre de personnes liées à l'entreprise par un ou plusieurs contrats de travail

## 2) GRILLE EMPLOI ANNEE 2022

Type de contrat	ETPT (1)		Effectif (2)		Masse salariale (€)		Nombre de contrats
	H	F	H	F	H	F	
<b>CDI total</b>							
<b>dont :</b>							
<b>CDI (fonctions support)</b>							
administration							
maintenance/entretien bâtiment							
<b>CDI (activités artistiques et culturelles)</b>							
expositions							
collection/diffusion							
médiation /publics							
documentation/communication							
<b>CDI (artistes)</b>							
CDII							
<b>CDD de droit commun total</b>							
CDD de droit commun (fonctions support)							
CDD de droit commun (activités artistiques et culturelles)							
CDD de droit commun (artistes)							
<b>CDDU</b>							
<b>CDDU (artistes)</b>							
<b>TOTAL CDDU</b>							
<b>TOTAL EFFECTIF</b>							
<b>taux CDDU/TOTAL EFFECTIF</b>							

(1) L'Equivalent Temps Plein Travaillé (ETPT) est proportionnel à l'activité d'un agent, mesuré par sa quotité de temps de travail et par sa période d'activité sur l'année.

Une personne employée à temps plein toute l'année consomme 1 ETPT. La quotité travaillée retenue pour les agents à temps partiel est la fraction du temps complet effectuée par l'agent.

Un agent à 80% employé toute l'année consomme donc 0,8 ETPT (bien que rémunéré sur la base de 6/7ème).

Un agent à 80% employé 6 mois de l'année consomme donc 0,4 ETPT (bien que rémunéré sur la base de 6/7ème).

(2) Nombre de personnes liées à l'entreprise par un ou plusieurs contrats de travail

## 2) GRILLE EMPLOI ANNEE 2023

Type de contrat	ETPT (1)		Effectif (2)		Masse salariale (€)		Nombre de contrats
	H	F	H	F	H	F	
<b>CDI total</b>							
<b>dont :</b>							
<b>CDI (fonctions support)</b>							
administration							
maintenance/entretien bâtiment							
<b>CDI (activités artistiques et culturelles)</b>							
expositions							
collection/diffusion							
médiation /publics							
documentation/communication							
<b>CDI (artistes)</b>							
CDII							
<b>CDD de droit commun total</b>							
CDD de droit commun (fonctions support)							
CDD de droit commun (activités artistiques et culturelles)							
CDD de droit commun (artistes)							
<b>CDDU</b>							
<b>CDDU (artistes)</b>							
<b>TOTAL CDDU</b>							
<b>TOTAL EFFECTIF</b>							
<b>taux CDDU/TOTAL EFFECTIF</b>							

(1) L'Equivalent Temps Plein Travaillé (ETPT) est proportionnel à l'activité d'un agent, mesuré par sa quotité de temps de travail et par sa période d'activité sur l'année.

Une personne employée à temps plein toute l'année consomme 1 ETPT. La quotité travaillée retenue pour les agents à temps partiel est la fraction du temps complet effectuée par l'agent.

Un agent à 80% employé toute l'année consomme donc 0,8 ETPT (bien que rémunéré sur la base de 6/7ème).

Un agent à 80% employé 6 mois de l'année consomme donc 0,4 ETPT (bien que rémunéré sur la base de 6/7ème).

(2) Nombre de personnes liées à l'entreprise par un ou plusieurs contrats de travail





● Espace de l'Art Concret  
Centre d'art contemporain  
d'intérêt national

ANNEXE – III  
BUDGET GLOBAL PREVISIONNEL DU PROJET

BUDGETS PREVISIONNELS DE 2021 à 2023

RECETTES	Budget 2020 réel au 31/12	Budget 2021	Budget 2022	Budget 2023
<b>COLLECTIVITES LOCALES</b>	<b>348 709,18 €</b>	<b>334 590,00 €</b>	<b>338 000,00 €</b>	<b>338 000,00 €</b>
Ville de Mouans-Sartoux (740100)	100 000,00 €	105 000,00 €	105 000,00 €	105 000,00 €
subvention en numéraire	100 000,00 €	105 000,00 €	105 000,00 €	105 000,00 €
Région SUD (740500)	220 000,00 €	200 000,00 €	200 000,00 €	200 000,00 €
action artistique, pédagogique et culturelle	200 000,00 €	200 000,00 €	200 000,00 €	200 000,00 €
subv exceptionnelle soutien Covid	20 000,00 €			
Quote part investissement	3 709,18 €	4 590,00 €	3 000,00 €	3 000,00 €
Conseil Départemental des Alpes-Maritimes	25 000,00 €	25 000,00 €	30 000,00 €	30 000,00 €
action artistique, pédagogique et culturelle	25 000,00 €	25 000,00 €	30 000,00 €	30 000,00 €
<b>ETAT</b>	<b>437 864,98 €</b>	<b>442 140,00 €</b>	<b>428 680,00 €</b>	<b>428 680,00 €</b>
Ministère de la Culture – DRAC PACA	428 680,00 €	428 680,00 €	428 680,00 €	428 680,00 €
action artistique et culturelle (131)	391 680,00 €	391 680,00 €	391 680,00 €	391 680,00 €
service des publics (361)	33 000,00 €	33 000,00 €	33 000,00 €	33 000,00 €
résidences d'artistes en milieu scolaire "un artiste au collège"	4 000,00 €	4 000,00 €	4 000,00 €	4 000,00 €
Aide à l'emploi	9 184,98 €	13 460,00 €		
<b>MECENAT (740700+740900)</b>	<b>20 155,02 €</b>	<b>23 615,00 €</b>	<b>26 000,00 €</b>	<b>28 000,00 €</b>
Mécénat pour expositions et actions publics	8 505,02 €	12 000,00 €	12 000,00 €	14 000,00 €
Mécénat public handicapés (fonds dédiés)	- €	1 615,00 €	2 000,00 €	2 000,00 €
Cercle des amis de l'eac.	8 875,00 €	8 000,00 €	10 000,00 €	10 000,00 €
mécénat autres prestations	400,00 €	2 000,00 €	2 000,00 €	2 000,00 €
mécénat privatisation	2 375,00 €			
<b>EAC - ressources propres</b>	<b>48 338,58 €</b>	<b>82 000,00 €</b>	<b>84 000,00 €</b>	<b>89 000,00 €</b>
ventes boutiques (707100 + 707201 + 707300)				
ventes outils pédagogiques (707401)	22 809,53 €	40 000,00 €	41 000,00 €	43 000,00 €
ventes éditions EAC (707402 et 708501) et Cat mécénés				
entrées visiteurs Expositions	15 985,50 €	22 000,00 €	23 000,00 €	25 000,00 €
entrées ateliers pédagogiques	9 543,55 €	20 000,00 €	20 000,00 €	21 000,00 €
transf charges	2 757,20 €	2 000,00 €	2 000,00 €	2 000,00 €
Reprise Prov / déprec stock	790,74 €		1 000,00 €	1 000,00 €
indemnités journalières maternité /maladie	368,95 €	1 000,00 €	400,00 €	400,00 €
Autres intérêts et produits assimilés	288,57 €	1 500,00 €	1 500,00 €	1 500,00 €
Produits divers	142,33 €	400,00 €	- €	- €
<b>sous total Recettes en numéraire</b>	<b>859 415,55 €</b>	<b>887 245,00 €</b>	<b>881 580,00 €</b>	<b>888 580,00 €</b>
Indemnités chômage partiel	63 055,23 €			
engagements à réaliser, Mec Publics handicapés	2 615,50 €			
<b>TOTAL RECETTES en numéraire</b>	<b>925 086,28 €</b>			

Recettes avantages en nature ville

212 433,88 €

## BUDGET PRINCIPAL

Num. immobilisation	Num. inventaire	Libellé	Montant	Date d'acquisition	Classe	Durée	Date début amortissement	Montant des amort.	VNC au 01/01/2021
1800000021	1800000021	ORDINATEUR INSPIRION	610,03 €	19/02/2018	2183	1	01/01/2019	610,03 €	0,00 €
180000003	180000003	MIXER + SUPPORT	936,00 €	15/01/2018	2188	1	01/01/2019	936,00 €	0,00 €
1800000031	1800000031	PANNEAUX SIGNALISATION	888,32 €	19/03/2018	2152	1	01/01/2019	888,32 €	0,00 €
1800000044	1800000044	SIGNALISATION VERTICALE	838,39 €	30/03/2018	2152	1	01/01/2019	838,39 €	0,00 €
1800000048	1800000048	ORDINATEUR INSPIRON	750,14 €	03/04/2018	2183	1	01/01/2019	750,14 €	0,00 €
1800000067	1800000067	ECRAN DELL	504,91 €	03/05/2018	2183	1	01/01/2019	504,91 €	0,00 €
1800000068	1800000068	ORDINATEUR	750,14 €	03/05/2018	2183	1	01/01/2019	750,14 €	0,00 €
1800000069	1800000069	SIGNALISATON PASSAGE PIETON FIXATION	257,62 €	03/05/2018	2152	1	01/01/2019	257,62 €	0,00 €
1800000072	1800000072	SIGNALISATION VERTICALE PANNEAUX	863,64 €	07/05/2018	2152	1	01/01/2019	863,64 €	0,00 €
1800000085	1800000085	LICENCE AUTOCAD LT	559,00 €	24/05/2018	2051	1	01/01/2019	559,00 €	0,00 €
1800000090	1800000091	PONCEUSE	537,84 €	28/05/2018	2158	1	01/01/2019	537,84 €	0,00 €
1800000094	1800000094	MOTOPOMPE BRAS DE RELEVAGE	622,24 €	29/05/2018	2158	1	01/01/2019	622,24 €	0,00 €
1800000112	1800000112	CHARIOT MULTI NIVEAU	543,60 €	11/06/2018	2184	1	01/01/2019	543,60 €	0,00 €
1800000114	1800000114	ASPIRATEUR A DOS	567,12 €	20/06/2018	2188	1	01/01/2019	567,12 €	0,00 €
1800000152	1800000152	REGLOPHARE A DOUBLE VISEE	690,34 €	24/07/2018	2158	1	01/01/2019	690,34 €	0,00 €
1800000160	1800000160	ARMOIRES VESTIAIRES	671,33 €	31/07/2018	2184	1	01/01/2019	671,33 €	0,00 €
1800000161	1800000161	FRIGO DOMETIC	742,30 €	31/07/2018	2188	1	01/01/2019	742,30 €	0,00 €
1800000177	1800000177	LOGICIEL TRANSFERT WEBDRIVE	55,00 €	10/08/2018	2051	1	01/01/2019	55,00 €	0,00 €
1800000189	1800000189	GYROPHARE	708,00 €	17/08/2018	2188	1	01/01/2019	708,00 €	0,00 €
1800000201	1800000201	ORDINATEUR OPTIPLEX 3050MT	693,00 €	20/09/2018	2183	1	01/01/2019	693,00 €	0,00 €
1800000202	1800000202	MEULEUSE CHARGEUR	577,10 €	24/09/2018	2158	1	01/01/2019	577,10 €	0,00 €
1800000205	1800000205	REFRIGERATEUR	799,00 €	27/09/2018	2188	1	01/01/2019	799,00 €	0,00 €
1800000211	1800000211	EXTINCTEURS	72,24 €	03/10/2018	21568	1	01/01/2019	72,24 €	0,00 €
1800000212	1800000212	EXTINCTEURS	72,24 €	03/10/2018	21568	1	01/01/2019	72,24 €	0,00 €
1800000213	1800000213	EXTINCTEURS	216,72 €	03/10/2018	21568	1	01/01/2019	216,72 €	0,00 €
1800000217	1800000217	SIGNALISATION VERTICALE	908,29 €	08/10/2018	2152	1	01/01/2019	908,29 €	0,00 €
1800000254	1800000254	ORDINATEUR DELL 3050	693,00 €	09/11/2018	2183	1	01/01/2019	693,00 €	0,00 €
1800000294	1800000294	SCANNER AMPLI GRAVEUR MICRO CHAINE	933,73 €	21/11/2018	2183	1	01/01/2019	933,73 €	0,00 €
1800000310	1800000310	ETABLI HETRE	730,80 €	26/11/2018	2158	1	01/01/2019	730,80 €	0,00 €

1800000327	1800000327	TELEVISEURS SONY	816,00 €	27/11/2018	2188	1	01/01/2019	816,00 €	0,00 €
1800000336	1800000336	TABLIER PORTE PALETTE	956,76 €	27/11/2018	2158	1	01/01/2019	956,76 €	0,00 €
1800000438	1800000438	COUCHETTES EMPILABLES	537,28 €	10/12/2018	2184	1	01/01/2019	537,28 €	0,00 €
1800000444	1800000443	VIDEOPROJECTEUR	899,46 €	28/11/2018	2183	1	01/01/2019	899,46 €	0,00 €
190100020	5579	ARMOIRE	487,20 €	01/03/2019	2184	1	01/01/2020	487,20 €	0,00 €
190100040	5586	ECRAN 24 POUCES	174,00 €	13/05/2019	2183	1	01/01/2020	174,00 €	0,00 €
190100046	5593	VISSEUSE A PERCUSSION	694,20 €	27/05/2019	2158	1	01/01/2020	694,20 €	0,00 €
190100052	5596	LICENCES LAPI	199,92 €	06/06/2019	2051	1	01/01/2020	199,92 €	0,00 €
190100058	5599	ASPIRATEUR POUR PONCEUSES	600,00 €	14/06/2019	2158	1	01/01/2020	600,00 €	0,00 €
190100065	5603	TABLE DU CHEF ADOSSEE BAS A DROITE KERINOX	983,70 €	02/07/2019	2188	1	01/01/2020	983,70 €	0,00 €
190100067	5605	GRILLE INOX GN 2/1 BOURGEAT	220,58 €	02/07/2019	2188	1	01/01/2020	220,58 €	0,00 €
190100070	5608	RAMPE A PLATEAUX MOBILE KERINOX	711,00 €	02/07/2019	2188	1	01/01/2020	711,00 €	0,00 €
190100077	5614	PERFORATEUR BURINEUR	859,00 €	10/07/2019	21578	1	01/01/2020	859,00 €	0,00 €
190100078	5615	PANNEAUX SIGNALISATION VERTICALE	204,42 €	17/07/2019	2152	1	01/01/2020	204,42 €	0,00 €
190100080	5617	FRIGOS	499,98 €	24/07/2019	2188	1	01/01/2020	499,98 €	0,00 €
190100084	5619	PANNEAUX DIRECTIONNELS	559,22 €	02/08/2019	2152	1	01/01/2020	559,22 €	0,00 €
190100087	5623	DEBROUSSAILLEUSE STHIL	849,16 €	09/08/2019	21578	1	01/01/2020	849,16 €	0,00 €
190100090	5628	MACHINE A LAVER	470,00 €	06/09/2019	2188	1	01/01/2020	470,00 €	0,00 €
190100094	5631	CAISSONS DE VENTILATION TE	699,50 €	28/02/2019	2158	1	01/01/2020	699,50 €	0,00 €
190100101	5638	MEUBLE HAUT	485,46 €	04/10/2019	2184	1	01/01/2020	485,46 €	0,00 €
190100105	5640	ORDINATEUR INSPIRON	926,40 €	15/10/2019	2183	1	01/01/2020	926,40 €	0,00 €
190100117	5649	FAC. 010941633 DU 27/09/2019 ANALYSEUR DE CHLORE	663,20 €	14/11/2019	2158	1	01/01/2020	663,20 €	0,00 €
190100128	5653	ETAGERES POUR INTERIEUR SERRES	599,40 €	22/11/2019	2158	1	01/01/2020	599,40 €	0,00 €
190100146	5665	ÉCHELLE 2 PL PLATINIUM	630,00 €	02/12/2019	2158	1	01/01/2020	630,00 €	0,00 €
190100152	5670	EXTINCTEURS	627,48 €	03/12/2019	2158	1	01/01/2020	627,48 €	0,00 €
190100160	5673	ECRANS ORDINATEURS	676,80 €	06/12/2019	2183	1	01/01/2020	676,80 €	0,00 €
190100161	5674	OPTIPLEX 3070 MINI TOUR	741,78 €	06/12/2019	2183	1	01/01/2020	741,78 €	0,00 €
190100162	5675	MEUBLE ARMOIRE	666,66 €	06/12/2019	2184	1	01/01/2020	666,66 €	0,00 €
190100163	5676	GILET PARE BALLE	562,39 €	06/12/2019	2188	1	01/01/2020	562,39 €	0,00 €
<b>TOTAL</b>			<b>35 793,03 €</b>					<b>35 793,03 €</b>	<b>0,00 €</b>



Ville de Mouans-Sartoux

Direction des Affaires Financières et de  
La Règlementation

## TARIFS MUNICIPAUX 2022

Tarifs applicables du 1<sup>er</sup> janvier au 31 décembre, sauf pour les terrasses de cafés et de restaurants bénéficiant d'un tarif

Été (d'avril 2022 à octobre 2022) et d'un tarif Hiver (de novembre 2022 à mars 2023)

### 1 - TERRASSES DE CAFES ET DE RESTAURANTS - TOUS COMMERCES DE DEGUSTATION AVEC PLACES ASSISES

Terrasses	Unité	Tarif Été (avril à octobre 2022)	Tarif Hiver (nov.2022 à mars 2023)
Secteur 1	Par m <sup>2</sup> et par mois	4,00 €	2,00 €
Secteur 2	Par m <sup>2</sup> et par mois	2,65 €	1,35 €
Présentoirs, chevalets, porte menus	A l'unité et par an		15,90 €
Extension exceptionnelle - Secteur 1	Forfait		132,65 €
Extension exceptionnelle - Secteur 2	Forfait		132,65 €

**Secteur 1 :** Place Jean Jaurès, Place du Général de Gaulle, Place du Lavoisier, Boulevard Urbain, Place de l'Église, Rue Pasteur

**Secteur 2 :** Autres voies (Intérieur du Village, Avenue Marcel Journet, ...), Quartier des Groulles, Quartier des Gourettes, Quartier des Aspres

### 2 - COMMERCES SEDENTAIRES

Commerces	Unité	Tarif
Étalages (classiques, vitrés, réfrigérés)	Par m <sup>2</sup> et par mois	1,35 €
Présentoirs, chevalets	A l'unité et par an	16,25 €
Présentoirs à journaux	A l'unité et par an	16,25 €

### 3 - MARCHES FORAINS

Forains	Unité	Tarif
Marchés - Abonnés	Par ml et par jour	1,00 €
Marchés - Passagers	Par ml et par jour	1,90 €

#### 4 - DROITS DE VOIRIE

Entreprises ou particuliers	Unité	Tarif
Toutes catégories (Bennes, palissades, dépôts matériaux, centrales à béton, Cabanes de chantier, ...)	Par m <sup>2</sup> et par jour	2,70 €
Majoration en cas de dépassement du délai d'occupation pour Toutes catégories	Par m <sup>2</sup> et par jour	27,05 €

\* Exonération pour restauration de façade dans le périmètre défini en annexe 1

#### 5 - AUTRES OCCUPATIONS

Autres	Unité	Tarif
Taxis	Forfait annuel	94,80 €
Camions bazars	Forfait journalier	54,10 €
Stationnement parking Rue de la Paix	Par place et par mois	27,05 €

#### 6 - FETE FORAINE

Petits et grands métiers	Unité	Tarif
Petit manège, stand ou baraque (au mètre linéaire)	Forfait par week-end	5,20 €
Moyen manège pour enfants (de 26 à 50 m <sup>2</sup> )	Forfait par week-end	73,00 €
Grand manège pour ados et adultes (plus de 51 m <sup>2</sup> )	Forfait par week-end	99,00 €

#### 7 - SPECTACLES DE CIRQUES

Cirques	Unité	Tarif
Petit cirque de plein air, guignol, marionnettes, ... (de 0 à 150 m <sup>2</sup> )	Forfait par jour	67,75 €
Moyen cirque (inférieur à 20 m de diamètre hauban compris)	Forfait par jour	203,00 €
Grand cirque (inférieur à 30 m de diamètre hauban compris)	Forfait par jour	338,35 €
Caravane ou véhicule d'habitation principale	Forfait	67,75 €
Nettoyage de l'espace attribué, si souillé	Forfait	679,20 €

**8 - AIRE D'ACCUEIL DES GENS DU VOYAGE**

Aire d'accueil des gens du voyage	Unité	Tarif
Aire d'accueil route de Pégomas	Forfait par semaine	230,00 €
Caution aire d'accueil route de Pégomas	Forfait	360,00 €

**9 - ANIMAUX ERRANTS ET VEHICULES EPAVES**

Frais d'enlèvements ou de gardes d'animaux errants	Unité	Tarif
Capture d'un animal errant et/ou agressif sur le territoire de la Commune et son transports à la SPA « Refuge de l'Espoir » de 6h00 à 21h00	Forfait	155,00 €
Retrait d'un animal dans les locaux de la Police Municipale et son transport à la SPA « Refuge de l'Espoir » de 6h00 à 21h00	Forfait	110,00 €
Transports de cadavres d'animaux de compagnie jusqu'au poste de Police Municipale (inférieur ou égal à 40 kgs selon la loi sur l'équarrissage)	Forfait	90,00 €
Transports de cadavres d'animaux de compagnie jusqu'à l'établissement d'équarrissage (inférieur ou égal à 40 kgs selon la loi sur l'équarrissage)	Forfait	110,00 €
Récupération d'un animal blessé et son transport jusqu'à l'établissement vétérinaire désigné Par la Commune	Forfait	155,00 €
Intervention de nuit (de 21h00 à 6h00)	Forfait	155,00 €
Toute demande intempestive d'intervention non justifiée, annulée sur place ou en cours de route Sera facturée	Forfait	65,00 €
Frais de garde d'animaux errants	Par jour et par animal	30,00 €

Frais d'enlèvements de véhicules en épaves	Unité	Tarif
IMMOBILISATION MATERIELLE		
Véhicules PL 44 t PTAC 19 t	Forfait	7,60 €
Véhicules PL 19 t PTAC 7,5 t	Forfait	7,60 €
Véhicules PL 7,5 t PTAC 3,5 t	Forfait	7,60 €
Voitures particulières	Forfait	7,60 €
Autres véhicules immatriculés	Forfait	7,60 €
OPERATIONS PREALABLES		
Véhicules PL 44 t PTAC 19 t	Forfait	22,90 €
Véhicules PL 19 t PTAC 7,5 t	Forfait	22,90 €
Véhicules PL 7,5 t PTAC 3,5 t	Forfait	22,90 €
Voitures particulières	Forfait	15,20 €
Autres véhicules immatriculés	Forfait	7,60 €

ENLEVEMENT		
Véhicules PL 44 t PTAC 19 t	Forfait	274,40 €
Véhicules PL 19 t PTAC 7,5 t	Forfait	213,40 €
Véhicules PL 7,5 t PTAC 3,5 t	Forfait	122,00 €
Voitures particulières	Forfait	121,27 €
Autres véhicules immatriculés	Forfait	45,70 €
GARDE JOURNALIERE		
Véhicules PL 44 t PTAC 19 t	Forfait	9,20 €
Véhicules PL 19 t PTAC 7,5 t	Forfait	9,20 €
Véhicules PL 7,5 t PTAC 3,5 t	Forfait	9,20 €
Voitures particulières	Forfait	6,42 €
Autres véhicules immatriculés	Forfait	3,00 €
EXPERTISE		
Véhicules PL 44 t PTAC 19 t	Forfait	91,50 €
Véhicules PL 19 t PTAC 7,5 t	Forfait	91,50 €
Véhicules PL 7,5 t PTAC 3,5 t	Forfait	91,50 €
Voitures particulières	Forfait	61,00 €
Autres véhicules immatriculés	Forfait	30,50 €

\* **Tarifs fixés par décret**

Frais d'intervention de la Police Municipale	Unité	Tarif
AGENT DE POLICE MUNICIPALE		
Première heure (horaire de jour 6h30/20h30)	Forfait	50,00 €
A partir de la deuxième heure (horaire de jour 6h30/20h30)	Forfait	30,00 €
Première heure (horaire de nuit 20h30/6h30)	Forfait	55,00 €
A partir de la deuxième heure (horaire de nuit 20h30/6h30)	Forfait	35,00 €
MATERIEL		
Véhicule léger	Forfait par intervention	55,00 €

**10 - LOCATIONS SALLES, ESPACES MUNICIPAUX ET MATERIELS**

Equipements	Dépôt de Garantie	Dépôt de Garantie Nettoyage	Location ½ journée	Location Journée	Forfait 1h/semaine À l'année	Forfait 2h/semaine À l'année	Forfait 3 à 5 H/semaine À l'année	Forfait 6 H et + /semaine À l'année	Location Ponctuelle À l'heure
<b>ANCIENNE LAITERIE - GRANDE SALLE</b>									
Associations mouansoises	1 000,00 €	100,00 €	200,00 €	250,00 €	500,00 €	1 000,00 €	1 500,00 €	2 000,00 €	20,00 €
Associations extérieures	1 000,00 €	100,00 €	258,00 €	309€/300	618,00 €	1 236,00 €	1 854,00 €	2 400,00 €	26,00 €
Organismes publics ou privés/particuliers	1 000,00 €	100,00 €	361,00 €	412,00 €	1 030,00 €	2 060,00 €	3 090,00 €	4 000,00 €	52,00 €
<b>ANCIENNE LAITERIE – PETITE SALLE</b>									
Associations mouansoises	1 000,00 €	100,00 €	120,00 €	150,00 €	300,00 €	600,00 €	900,00 €	1 200,00 €	12,00 €
Associations extérieures	1 000,00 €	100,00 €	155,00 €	206,00 €	412,00 €	824,00 €	1 236,00 €	1 600,00 €	21,00 €
Organismes publics ou privés/particuliers	1 000,00 €	100,00 €	258,00 €	309€/300	618,00 €	1 236,00 €	1 854,00 €	2 400,00 €	41,00 €
<b>ANCIENNE LAITERIE – HANGAR</b>									
Associations mouansoises	1 000,00 €	100,00 €	25,00 €	50,00 €					
Associations extérieures	1 000,00 €	100,00 €	250,00 €	300,00 €					
Organismes publics ou privés/particuliers	1 000,00 €	100,00 €	350,00 €	400,00 €					

Equipements (suite)	Dépôt de Garantie	Dépôt de Garantie Nettoyage	Location ½ journée	Location Journée	Forfait 1h/semaine À l'année	Forfait 2h/semaine À l'année	Forfait 3 à 5 H/semaine À l'année	Location Ponctuelle À l'heure
<b>SALLE LEO LAGRANGE</b>								
Associations mouansoises	1 000,00 €	100,00 €	25,00 €	50,00 €	0,00 €	0,00 €	0,00 €	0,00 €
Associations extérieures	1 000,00 €	100,00 €	355,00 €	597,00 €	1 545,00 €	2 884,00 €	4 120,00 €	52,00 €
Organismes publics ou privés/particuliers	1 000,00 €	100,00 €	700,00 €	1 185,00 €	2 575,00 €	4 120,00 €	5 150,00 €	103,00 €
<b>SALLE LEO LAGRANGE - MEZZANINE</b>								
Associations mouansoises	1 000,00 €	100,00 €	25,00 €	50,00 €	0,00 €	0,00 €	0,00 €	0,00 €
Associations extérieures	1 000,00 €	100,00 €	118,00 €	196,00 €	412,00 €	824,00 €	1 236,00 €	21,00 €
Organismes publics ou privés/particuliers	1 000,00 €	100,00 €	237,00 €	376,00 €	618,00 €	1 236,00 €	1 854,00 €	41,00 €
<b>GYMNASE R.FRIARD - TERRAIN + GRADINS</b>								
Associations mouansoises	1 000,00 €	100,00 €	25,00 €	50,00 €	0,00 €	0,00 €	0,00 €	0,00 €
Associations extérieures	1 000,00 €	100,00 €	597,00 €	958,00 €	1 545,00 €	2 884,00 €	4 120,00 €	93,00 €
Organismes publics ou privés/particuliers	1 000,00 €	100,00 €	1 185,00 €	1 957,00 €	2 575,00 €	4 120,00 €	5 150,00 €	185,00 €



Equipements (suite)	Dépôt de Garantie	Dépôt de Garantie Nettoyage	Location ½ journée	Location Journée	Forfait 1h/semaine À l'année	Forfait 2h/semaine À l'année	Forfait 3 à 5 H/semaine À l'année	Location Ponctuelle À l'heure
<b>GYMNASSE R.FRIARD – DOJO MUNICIPAL</b>								
Associations mouansoises	1 000,00 €	100,00 €	25,00 €	50,00 €				
Associations extérieures	1 000,00 €	100,00 €	250,00 €	300,00 €				
Organismes publics ou privés/particuliers	1 000,00 €	100,00 €	350,00 €	400,00 €				
<b>GYMNASSE R.FRIARD – SALLE FITNESS/MUSCU</b>								
Associations mouansoises	1 000,00 €	100,00 €	25,00 €	50,00 €				
Associations extérieures	1 000,00 €	100,00 €	250,00 €	300,00 €				
Organismes publics ou privés/particuliers	1 000,00 €	100,00 €	350,00 €	400,00 €				
<b>STADE A.REBUTTATO - TERRAIN + GRADINS</b>								
Associations mouansoises	1 000,00 €	100,00 €	25,00 €	50,00 €	0,00 €	0,00 €	0,00 €	0,00 €
Associations extérieures	1 000,00 €	100,00 €	597,00 €	958,00 €	1 545,00 €	2 884,00 €	4 120,00 €	93,00 €
Organismes publics ou privés/particuliers	1 000,00 €	100,00 €	1 185,00 €	1 957,00 €	2 575,00 €	4 120,00 €	5 150,00 €	185,00 €
<b>MEDIATHEQUE - AQUARIUM</b>								
Associations mouansoises	1 000,00 €	100,00 €	25,00 €	50,00 €	0,00 €	0,00 €	0,00 €	0,00 €
Associations extérieures	1 000,00 €	100,00 €	185,00 €	278,00 €	618,00 €	1 236,00 €	1 854,00 €	26,00 €
Organismes publics ou privés/particuliers	1 000,00 €	100,00 €	355,00 €	597,00 €	1 030,00 €	2 060,00 €	3 090,00 €	52,00 €
<b>CENTRE ASSOCIATIF MUNICIPAL - 1ER ETAGE</b>								
Associations mouansoises	1 000,00 €	100,00 €	25,00 €	50,00 €	0,00 €	0,00 €	0,00 €	0,00 €
Associations extérieures	1 000,00 €	100,00 €	165,00 €	216,00 €	412,00 €	824,00 €	1 236,00 €	26,00 €
Organismes publics ou privés/particuliers	1 000,00 €	100,00 €	268,00 €	376,00 €	618,00 €	1 236,00 €	1 854,00 €	52,00 €
<b>CENTRE ASSOCIATIF MUNICIPAL - RDC</b>								
Associations mouansoises	1 000,00 €	100,00 €	25,00 €	50,00 €	0,00 €	0,00 €	0,00 €	0,00 €
Associations extérieures	1 000,00 €	100,00 €	118,00 €	196,00 €	309,00 €	618,00 €	927,00 €	21,00 €
Organismes publics ou privés/particuliers	1 000,00 €	100,00 €	237,00 €	376,00 €	464,00 €	927,00 €	1 391,00 €	41,00 €
<b>EC.OREE DU BOIS - FORUM M.BONSIGNOUR</b>								
Associations mouansoises	1 000,00 €	100,00 €	25,00 €	50,00 €	0,00 €	0,00 €	0,00 €	0,00 €
Associations extérieures	1 000,00 €	100,00 €	237,00 €	376,00 €	415,00 €	824,00 €	1 236,00 €	36,00 €
Organismes publics ou privés/particuliers	1 000,00 €	100,00 €	479,00 €	855,00 €	618,00 €	1 236,00 €	1 854,00 €	72,00 €

Equipements (suite)	Dépôt de Garantie	Dépôt de Garantie Nettoyage	Location ½ journée	Location Journée	Forfait 1h/semaine À l'année	Forfait 2h/semaine À l'année	Forfait 3 à 5 H/semaine À l'année	Location Ponctuelle À l'heure
<b>EC.A.LEGALL - SALLE DE DANSE</b>								
Associations mouansoises	1 000,00 €	100,00 €	0,00 €	0,00 €	0,00 €	0,00 €	0,00 €	0,00 €
Associations extérieures	1 000,00 €	100,00 €	88,00 €	149,00 €	309,00 €	618,00 €	927,00 €	16,00 €
Organismes publics ou privés/particuliers	1 000,00 €	100,00 €	185,00 €	299,00 €	464,00 €	927,00 €	1 391,00 €	31,00 €
<b>EC.A.LEGALL – SI T'ES ADO</b>								
Associations mouansoises	1 000,00 €	100,00 €	25,00 €	50,00 €				
Associations extérieures	1 000,00 €	100,00 €	85,00 €	145,00 €				
Organismes publics ou privés/particuliers	1 000,00 €	100,00 €	180,00 €	290,00 €				
<b>MAISON BLEUE - SALLE REUNION 3EME ETAGE</b>								
Associations mouansoises	1 000,00 €	100,00 €	25,00 €	50,00 €	0,00 €	0,00 €	0,00 €	0,00 €
Associations extérieures	1 000,00 €	100,00 €	46,00 €	67,00 €	309,00 €	618,00 €	927,00 €	11,00 €
Organismes publics ou privés/particuliers	1 000,00 €	100,00 €	77,00 €	118,00 €	464,00 €	927,00 €	1 391,00 €	21,00 €
<b>ESPACE ACTIVITE EMPLOI - SALLE DE REUNION</b>								
Associations mouansoises	1 000,00 €	100,00 €	25,00 €	50,00 €	0,00 €	0,00 €	0,00 €	0,00 €
Associations extérieures	1 000,00 €	100,00 €	46,00 €	67,00 €	309,00 €	618,00 €	927,00 €	11,00 €
Organismes publics ou privés/particuliers	1 000,00 €	100,00 €	77,00 €	118,00 €	464,00 €	927,00 €	1 391,00 €	21,00 €
<b>POLICE MUNICIPALE - SALLE DE REUNION</b>								
Associations mouansoises	1 000,00 €	100,00 €	25,00 €	50,00 €	0,00 €	0,00 €	0,00 €	0,00 €
Associations extérieures	1 000,00 €	100,00 €	88,00 €	149,00 €	309,00 €	618,00 €	927,00 €	16,00 €
Organismes publics ou privés/particuliers	1 000,00 €	100,00 €	185,00 €	299,00 €	464,00 €	927,00 €	1 391,00 €	31,00 €
<b>SERVICES TECHNIQUES - S.REUNION 1ER ETAGE</b>								
Associations mouansoises	1 000,00 €	100,00 €	25,00 €	50,00 €	0,00 €	0,00 €	0,00 €	0,00 €
Associations extérieures	1 000,00 €	100,00 €	88,00 €	149,00 €	309,00 €	618,00 €	927,00 €	16,00 €
Organismes publics ou privés/particuliers	1 000,00 €	100,00 €	185,00 €	299,00 €	464,00 €	927,00 €	1 391,00 €	31,00 €
<b>GYMNASE R.FRIARD – S. REUNION V.BERTRAND</b>								
Associations mouansoises	1 000,00 €	100,00 €	25,00 €	50,00 €	0,00 €	0,00 €	0,00 €	0,00 €
Associations extérieures	1 000,00 €	100,00 €	118,00 €	196,00 €	309,00 €	618,00 €	927,00 €	21,00 €
Organismes publics ou privés/particuliers	1 000,00 €	100,00 €	237,00 €	376,00 €	464,00 €	927,00 €	1 391,00 €	41,00 €

Equipements (suite)	Dépôt de Garantie	Dépôt de Garantie Nettoyage	Location ½ journée	Location Journée	Forfait 1h/semaine À l'année	Forfait 2h/semaine À l'année	Forfait 3 à 5 H/semaine À l'année	Location Ponctuelle À l'heure
<b>CHATEAU - SALLE A MANGER N°4</b>								
Associations mouansoises	1 000,00 €	100,00 €	25,00 €	50,00 €	0,00 €	0,00 €	0,00 €	0,00 €
Associations extérieures	1 000,00 €	100,00 €	67,00 €	98,00 €	412,00 €	824,00 €	1 236,00 €	16,00 €
Organismes publics ou privés/particuliers	1 000,00 €	100,00 €	118,00 €	196,00 €	618,00 €	1 236,00 €	1 854,00 €	31,00 €
<b>CHATEAU - CUISINE SALLE N°6</b>								
Associations mouansoises	1 000,00 €	100,00 €	25,00 €	50,00 €	0,00 €	0,00 €	0,00 €	0,00 €
Associations extérieures	1 000,00 €	100,00 €	77,00 €	118,00 €	412,00 €	824,00 €	1 236,00 €	16,00 €
Organismes publics ou privés/particuliers	1 000,00 €	100,00 €	139,00 €	237,00 €	618,00 €	1 236,00 €	1 854,00 €	31,00 €
<b>CHATEAU - SALLE DE CONFERENCE N°8</b>								
Associations mouansoises	1 000,00 €	100,00 €	25,00 €	50,00 €	0,00 €	0,00 €	0,00 €	0,00 €
Associations extérieures	1 000,00 €	100,00 €	139,00 €	237,00 €	618,00 €	1 236,00 €	1 854,00 €	21,00 €
Organismes publics ou privés/particuliers	1 000,00 €	100,00 €	278,00 €	469,00 €	1 030,00 €	2 060,00 €	3 090,00 €	41,00 €
<b>CHATEAU - SALLE LE CORBUSIER N°9/1</b>								
Associations mouansoises	1 000,00 €	100,00 €	25,00 €	50,00 €	0,00 €	0,00 €	0,00 €	0,00 €
Associations extérieures	1 000,00 €	100,00 €	46,00 €	67,00 €	206,00 €	412,00 €	618,00 €	11,00 €
Organismes publics ou privés/particuliers	1 000,00 €	100,00 €	77,00 €	118,00 €	309,00 €	618,00 €	927,00 €	21,00 €
<b>CHATEAU - SALLE CAFETERIA N°9/2</b>								
Associations mouansoises	1 000,00 €	100,00 €	25,00 €	50,00 €	0,00 €	0,00 €	0,00 €	0,00 €
Associations extérieures	1 000,00 €	100,00 €	67,00 €	98,00 €	206,00 €	412,00 €	618,00 €	11,00 €
Organismes publics ou privés/particuliers	1 000,00 €	100,00 €	118,00 €	196 € / 190 €	309,00 €	618,00 €	927,00 €	21,00 €

Espaces extérieurs	Dépôt de Garantie	Dépôt de Garantie Nettoyage	Location ½ journée	Location Journée
<b>CHATEAU – ESPLANADE</b>				
Associations mouanaises	1 000,00 €	100,00 €	25,00 €	50,00 €
Associations extérieures	1 000,00 €	100,00 €	237,00 €	376,00 €
Organismes publics ou privés/particuliers	1 000,00 €	100,00 €	479,00 €	855,00 €
Particuliers mouanais	1 000,00 €	100,00 €	98,00 €	144,00 €
Particuliers extérieurs	1 000,00 €	100,00 €	196,00 €	282,00 €
<b>CHATEAU - ESPACE DEVANT LE TILLEUL</b>				
Associations mouanaises	1 000,00 €	100,00 €	25,00 €	50,00 €
Associations extérieures	1 000,00 €	100,00 €	118,00 €	175,00 €
Organismes publics ou privés/particuliers	1 000,00 €	100,00 €	237,00 €	345,00 €
Particuliers mouanais	1 000,00 €	100,00 €	67,00 €	98,00 €
Particuliers extérieurs	1 000,00 €	100,00 €	118,00 €	196,00 €
<b>CHATEAU - ESPACE DEVANT LES ECURIES</b>				
Associations mouanaises	1 000,00 €	100,00 €	25,00 €	50,00 €
Associations extérieures	1 000,00 €	100,00 €	118,00 €	175,00 €
Organismes publics ou privés/particuliers	1 000,00 €	100,00 €	237,00 €	345,00 €
Particuliers mouanais	1 000,00 €	100,00 €	67,00 €	98,00 €
Particuliers extérieurs	1 000,00 €	100,00 €	118,00 €	196,00 €
<b>CHATEAU - ESPACE DEVANT LE PUIITS</b>				
Associations mouanaises	1 000,00 €	100,00 €	25,00 €	50,00 €
Associations extérieures	1 000,00 €	100,00 €	118,00 €	175,00 €
Organismes publics ou privés/particuliers	1 000,00 €	100,00 €	237,00 €	345,00 €
Particuliers mouanais	1 000,00 €	100,00 €	67,00 €	98,00 €
Particuliers extérieurs	1 000,00 €	100,00 €	118,00 €	196,00 €
<b>CHATEAU - ESPACE EN CONTREBAS ESPLANADE</b>				
Associations mouanaises	1 000,00 €	100,00 €	25,00 €	50,00 €
Associations extérieures	1 000,00 €	100,00 €	118,00 €	175,00 €
Organismes publics ou privés/particuliers	1 000,00 €	100,00 €	237,00 €	345,00 €
Particuliers mouanais	1 000,00 €	100,00 €	67,00 €	98,00 €
Particuliers extérieurs	1 000,00 €	100,00 €	118,00 €	196,00 €

Espaces extérieurs	Dépôt de Garantie	Dépôt de Garantie Nettoyage	Location ½ journée	Location Journée
<b>CHATEAU – TOIT ATELIERS PEDAGOGIQUES</b>				
Associations mouansoises	1 000,00 €	100,00 €	25,00 €	50,00 €
Associations extérieures	1 000,00 €	100,00 €	118,00 €	175,00 €
Organismes publics ou privés/particuliers	1 000,00 €	100,00 €	237,00 €	345,00 €
Particuliers mouansois	1 000,00 €	100,00 €	67,00 €	98,00 €
Particuliers extérieurs	1 000,00 €	100,00 €	118,00 €	196,00 €
<b>CHATEAU – TOUT RDC</b>				
Associations mouansoises	1 000,00 €	100,00 €	25,00 €	50,00 €
Associations extérieures	1 000,00 €	100,00 €	410,00 €	550,00 €
Organismes publics ou privés/particuliers	1 000,00 €	100,00 €	650,00 €	1 000,00 €
<b>PARC GRAND PIECE - CLAIRIERE OREE DU BOIS</b>				
Associations mouansoises	1 000,00 €	100,00 €	25,00 €	50,00 €
Associations extérieures	1 000,00 €	100,00 €	77,00 €	155,00 €
Organismes publics ou privés/particuliers	1 000,00 €	100,00 €	155,00 €	309,00 €
Particuliers mouansois	1 000,00 €	100,00 €	206,00 €	412,00 €
Particuliers extérieurs	1 000,00 €	100,00 €	309,00 €	618,00 €
<b>CANEBIERS - ESPACE DES ARCHERS</b>				
Associations mouansoises	1 000,00 €	100,00 €	25,00 €	50,00 €
Associations extérieures	1 000,00 €	100,00 €	77,00 €	155,00 €
Organismes publics ou privés/particuliers	1 000,00 €	100,00 €	155,00 €	309,00 €
Particuliers mouansois	1 000,00 €	100,00 €	206,00 €	412,00 €
Particuliers extérieurs	1 000,00 €	100,00 €	309,00 €	618,00 €
<b>LA PAOUTE - TERRAIN RENE HAFNER</b>				
Associations mouansoises	1 000,00 €	100,00 €	25,00 €	50,00 €
Associations extérieures	1 000,00 €	100,00 €	77,00 €	155,00 €
Organismes publics ou privés/particuliers	1 000,00 €	100,00 €	155,00 €	309,00 €
Particuliers mouansois	1 000,00 €	100,00 €	206,00 €	412,00 €
Particuliers extérieurs	1 000,00 €	100,00 €	309,00 €	618,00 €

Espaces extérieurs	Dépôt de Garantie	Dépôt de Garantie Nettoyage	Location ½ journée	Location Journée
<b>PLAN SARRAIN - ESPACE LA FERME</b>				
Associations mouansoises	1 000,00 €	100,00 €	25,00 €	50,00 €
Associations extérieures	1 000,00 €	100,00 €	77,00 €	155,00 €
Organismes publics ou privés/particuliers	1 000,00 €	100,00 €	155,00 €	309,00 €
Particuliers mouansois	1 000,00 €	100,00 €	206,00 €	412,00 €
Particuliers extérieurs	1 000,00 €	100,00 €	309,00 €	618,00 €

Espaces spéciaux	Location Mouansois	Location Non Mouansois	Location Mouansois (Avec extension petit Rapid Abri Sur la terrasse si disponible)			Location Non Mouansois (Avec extension petit Rapid Abri Sur la terrasse si disponible)		
			1 Rapid Abri	2 Rapid Abri	3 Rapid Abri	1 Rapid Abri	2 Rapid Abri	3 Rapid Abri
<b>BERGERIE - INTERIEUR ET EXTERIEUR</b>			1 Rapid Abri	2 Rapid Abri	3 Rapid Abri	1 Rapid Abri	2 Rapid Abri	3 Rapid Abri
En semaine de 16h00 à 0h30	250,00 €	280,00 €	330,00 €	400,00 €	460,00 €	360,00 €	430,00 €	490,00 €
Samedi ou dimanche ou jour férié de 9h00 à 0h30	320,00 €	360,00 €	400,00 €	470,00 €	530,00 €	440,00 €	510,00 €	570,00 €
Le 24 ou 25 décembre ou 1 <sup>er</sup> janvier	350,00 €	410,00 €	430,00 €	500,00 €	560,00 €	490,00 €	560,00 €	620,00 €
Du samedi 16h00 au lundi 0h30 (1 jour 1/2)	355,00 €	415,00 €	435,00 €	505,00 €	565,00 €	495,00 €	565,00 €	625,00 €
Du vendredi 16h00 au dimanche 0h30 (1 jour 1/2)	355,00 €	415,00 €	435,00 €	505,00 €	565,00 €	495,00 €	565,00 €	625,00 €
Du samedi 9h00 au lundi 0h30 (2 jours)	450,00 €	530,00 €	530,00 €	600,00 €	660,00 €	610,00 €	680,00 €	740,00 €
Du vendredi 16h00 au lundi 0h30 (2 jours 1/2)	470,00 €	550,00 €	550,00 €	620,00 €	680,00 €	630,00 €	700,00 €	760,00 €
Le 31 décembre	550,00 €	600,00 €	630,00 €	700,00 €	760,00 €	680,00 €	750,00 €	810,00 €
Dépôt de garantie	1 000,00 €	1 000,00 €	1 000,00 €	1 000,00 €	1 000,00 €	1 000,00 €	1 000,00 €	1 000,00 €
Dépôt de garantie Nettoyage	100,00 €	100,00 €	100,00 €	100,00 €	100,00 €	100,00 €	100,00 €	100,00 €

Espaces spéciaux (Suite)								
<b>SALLE DU DEFENDS - LOCAUX MUSIQUE</b>	<b>4h/mois</b>	<b>6h/mois</b>	<b>8h/mois</b>	<b>10h/mois</b>	<b>12h/mois</b>	<b>14h/mois</b>	<b>16h/mois</b>	<b>18h/mois</b>
Forfait mensuel sans box	13,00 €	20,00 €	26,00 €	32,00 €	39,00 €	45,00 €	51,00 €	58,00 €
Forfait mensuel avec box	15,00 €	23,00 €	30,00 €	37,00 €	45,00 €	52,00 €	59,00 €	67,00 €
Dépôt de garantie	1 000,00 €	1 000,00 €	1 000,00 €	1 000,00 €	1 000,00 €	1 000,00 €	1 000,00 €	1 000,00 €
<b>SALLE DU DEFENDS - LOCAUX MUSIQUE</b>	<b>20h/mois</b>	<b>22h/mois</b>	<b>24h/mois</b>					
Forfait mensuel sans box	64,00 €	71,00 €	77,00 €					
Forfait mensuel avec box	74,00 €	82,00 €	89,00 €					
Dépôt de garantie	1 000,00 €	1 000,00 €	1 000,00 €					

Espaces spéciaux (Suite)	Dépôt de Garantie	Dépôt de Garantie Nettoyage	Location ½ journée	Location Journée
<b>HAUTE COMBE - SALLE DE REUNION</b>				
Associations mouansoises	1 000,00 €	100,00 €	25,00 €	50,00 €
Associations extérieures	1 000,00 €	100,00 €	138,00 €	235,00 €
Organismes publics ou privés/particuliers	1 000,00 €	100,00 €	275,00 €	464,00 €
<b>HAUTE COMBE - SALLE DE PAUSE</b>				
Associations mouansoises	1 000,00 €	100,00 €	25,00 €	50,00 €
Associations extérieures	1 000,00 €	100,00 €	66,00 €	97,00 €
Organismes publics ou privés/particuliers	1 000,00 €	100,00 €	117,00 €	194,00 €
<b>HAUTE COMBE - CUISINE</b>				
Associations mouansoises	1 000,00 €	100,00 €	25,00 €	50,00 €
Associations extérieures	1 000,00 €	100,00 €	77,00 €	117,00 €
Organismes publics ou privés/particuliers	1 000,00 €	100,00 €	138,00 €	235,00 €
<b>HAUTE COMBE - ESPACES EXTERIEURS</b>				
Associations mouansoises	1 000,00 €	100,00 €	25,00 €	50,00 €
Associations extérieures	1 000,00 €	100,00 €	235,00 €	372,00 €
Organismes publics ou privés/particuliers	1 000,00 €	100,00 €	474,00 €	847,00 €

Espaces exceptionnels	Dépôt de Garantie	Dépôt de Garantie Nettoyage	Par manifestation
<b>OCCUPATION EXCEPTIONNELLE (5 à 10 par an)</b>			
Parc du Château pour 100 personnes	2 500,00 €	250,00 €	5 412,00 €
Parc du Château entre 100 et 200 personnes	2 500,00 €	250,00 €	8 118,00 €
Parc du Château entre 200 et 500 personnes	2 500,00 €	250,00 €	10 824,00 €

<b>Matériels</b>	<b>Dépôt de Garantie</b>	<b>Unité</b>	<b>Location</b> (uniquement associations Mouansoises et organismes privés)	<b>Location</b> (Non Mouansois)
<b>MOBILIERS</b>				
Petits Rapid'abri (3m x 4,5m)	1 000,00 €	À l'unité	90,00 €	93,00 €
Grands Rapid'abri (3m x 6 m)	1 000,00 €	À l'unité	120,00 €	124,00 €
Tables PVC	1 000,00 €	À l'unité	3,50 €	4,00 €
Chaises VIP	1 000,00 €	À l'unité	1,50 €	2,00 €
Grille d'exposition	1 000,00 €	À l'unité	5,00 €	
Barrières Vauban	1 000,00 €	À l'unité	5,00 €	
Urnes	1 000,00 €	À l'unité	10,00 €	
Isoloirs	1 000,00 €	À l'unité	20,00 €	
Pupitres	1 000,00 €	À l'unité	25,00 €	
<b>SONS ET LUMIERES</b>				
Ecran	1 000,00 €	À l'unité	20,00 €	
Vidéoprojecteur	1 000,00 €	À l'unité	50,00 €	
Ecran + vidéoprojecteur	1 000,00 €	À l'unité	60,00 €	
Projecteur lumière	1 000,00 €	À l'unité	25,00 €	
Sono portative	1 000,00 €	À l'unité	80,00	
Sono complète	1 000,00 €	À l'unité	250,00	
Sono Salle Léo Lagrange (avec personnel mairie)	1 000,00 €	heure	40,00	
Sono Salle Léo Lagrange (avec personnel mairie)	1 000,00 €	½ journée	100,00	
<b>MOBILIERS SPECIAUX</b>				
Podium	1 000,00 €	m <sup>2</sup>	4,00 €	
Parquet de danse	1 000,00 €	m <sup>2</sup>	6,00 €	



<b>Matériels (Suite)</b>	<b>Dépôt de Garantie</b>	<b>Unité</b>	<b>Location *</b> (uniquement associations Mouansoises et organismes privés)
<b><i>VAISSELLE</i></b>			
Pack 1 assiette plate, 1 assiette creuse, 4 couverts, 1 tasse, 1 sous-tasse, 1 verre)	1 000,00 €	À l'unité	2,00 €
Assiette plate	1 000,00 €	À l'unité	0,25 €
Assiette creuse	1 000,00 €	À l'unité	0,25 €
Assiette à dessert	1 000,00 €	À l'unité	0,25 €
Verre empilable	1 000,00 €	À l'unité	0,25 €
Verre ballon 15 ou 19 cl	1 000,00 €	À l'unité	0,25 €
Fourchette	1 000,00 €	À l'unité	0,25 €
Couteau	1 000,00 €	À l'unité	0,25 €
Cuillère à soupe	1 000,00 €	À l'unité	0,25 €
Cuillère à dessert	1 000,00 €	À l'unité	0,25 €
Tasse à café + sous-tasse	1 000,00 €	À l'unité	0,25 €
Pichet plastique	1 000,00 €	À l'unité	1,00 €
Plateau	1 000,00 €	À l'unité	1,00 €
Corbeille à pain	1 000,00 €	À l'unité	1,00 €
Seau à champagne	1 000,00 €	À l'unité	1,00 €
Décapsuleur	1 000,00 €	À l'unité	1,00 €

\* Minimum de perception 50 €

**En cas de perte ou de casse de matériel prêté ou loué, il sera automatiquement facturé 10 fois sa valeur locative, Ou à défaut remplacé à l'identique.**

**Les utilisateurs devront récupérer eux-mêmes le matériel et le restituer aux lieux indiqués lors de la location.**

**Une réduction des tarifs de 50 % sera appliquée pour le personnel communal de la Ville de Mouans-Sartoux**

**11 - OCCUPATIONS A DES FINS COMMERCIALES**

<b>Prises de photos publicitaires et commerciales</b>	<b>Unité</b>	<b>Tarif</b>
Château et parc du Château	Par jour	169,00 €
Propriété Haute Combe	Par jour	135,00 €
Village	Par jour	101,00 €
Autres lieux	Par jour	68,00 €
<b>Tournages pour publicité, cinéma et télévision</b>	<b>Unité</b>	<b>Tarif</b>
Village	Par m <sup>2</sup> et par jour	2,20 €
Hors village	Par m <sup>2</sup> et par jour	1,15 €

**12 - MEDIATHEQUE MUNICIPALE**

<b>Adhésion annuelle</b>	<b>Tarif Mouansois</b>	<b>Tarif Extérieurs</b>
Solidaires	Gratuit	8,00 €
Individuelle	8,00 €	16,00 €
Etudiant	Gratuit	8,00 €
Moins de 18 ans	Gratuit	8,00 €
Elève scolarisé sur la Commune	Gratuit	Gratuit
Agent Municipal de la Commune	Gratuit	Gratuit
PMR, personnes atteinte de handicap.	Gratuit	Gratuit

<b>Travaux d'impression</b>	<b>Tarif</b>
A4 noir et blanc (la copie)	0,20 €
A4 couleur (la copie)	0,40 €
A3 noir et blanc (la copie)	0,30 €
A3 couleur (la copie)	0,60 €

<b>Autres</b>	<b>Tarif</b>
Perte de carte	1,00 €

